VILNIAUS PLANAS

VILNIUS

iStatinio projekto pavadinimas

VIEŠOSIOS ERDVĖS, ESANČIOS PRIE PASLAUGŲ IR PREKYBOS PASTATO JUODAJAME KELYJE 34, NAUJOSIOS VILNIOS SENIŪNIJOJE, VILNIUJE, SUTVARKYMO

PROJEKTINIAI PASIŪLYMAI

Statinio projekto Nr.

VP 21-226

Statytojas (užsakovas)	**VILNIAUS MIESTO SAVIVALDYBĖ** Konstitucijos pr. 3, Lt-09601, Vilnius, tel. (8-5) 211 2000. Kodas Juridinių asmenų registre 111109233
Projektuotojas	**SAVIVALDYBĖS ĮMONĖ „VILNIAUS PLANAS“** Lvovo g. 25-102, LT-09320 Vilnius, tel. +370 601 31184. Kodas Juridinių asmenų registre 123615345
Statinio (statinių) pavadinimas	**VIEŠOSIOS ERDVĖS, ESANČIOS TIES PASLAUGŲ IR PREKYBOS PASTATU „LIDL“ JUODAJAME KELYJE 34 SUTVARKYMAS**
Statinio (statinių) adresas (statybos vieta)	**TIES PASLAUGŲ IR PREKYBOS PASTATU „LIDL“ JUODAJAME KELYJE 34, VILNIAUS M. ŽEMĖS SKL. KAD. NR. 010100753100**
Statybos rūšis	**NAUJO STATINIO STATYBA**
Statinio kategorija	**NESUDĖTINGASIS STATINYS**
Statinio naudojimo paskirtis	**SUSISIEKIMO KOMUNIKACIJOS, KITI INŽINERINIAI STATINIAI, INŽINERINIAI TINKLAI**
Statinio projekto etapas	**PROJEKTINIAI PASIŪLYMAI**
Statinio projekto dalis	**BENDROJI**
Bylos (segtuvo) žymuo	**VP 19.277-00-PP-BD**
Bylos (segtuvo) laidos žymuo	**0**
Bylos (segtuvo) išleidimo data	**2022-01**

Pasirašančių asmenų pareigos:	*Vardai, pavardės, kiti būtini duomenys:*	*Parašai:*
Direktorė	RŪTA KLEVĖNĖ	
Skyriaus vadovė	MILDA ŽEKONYTĖ	
Projekto vadovė	LOLITA VILEIKIENĖ Kvalifikaciją patvirtinančio dokumento Nr. A 1061 Tel. Nr. +370 68886578	
Projekto dalies vadovas (-ė)	MODESTA DAUDERYTĖ-MAZŪRIENĖ Kvalifikaciją patvirtinančio dokumento Nr. KR.24	

PROJEKTO DALIES SUDĖTIES ŽINIARAŠTIS

Eil.Nr.	Dokumento žymuo	Laida	Lapų sk.	Pavadinimas	Lapo nr.
1.	VP 21.226-00-PP-PDŽ	0	1	Projekto dalies žiniaraštis	2
TEKSTINĖ DALIS					
2.	VP 21.226-00-PP-AR	0	6	Aiškinamasis raštas	3
3.	VP 21.226-00-PP-IN	0	1	Inventorizacinė lentelė	9
4.	VP 21.226-00-PP-FF	0	6	Esamos situacijos foto fiksacija	10
5.	VP 21.226-00-PP-SKŽ	0	2	Sąnaudų kiekių žiniaraštis	16
BRĖŽINIAI					
6.	VP 21.226-00-PP-SS	0	1	Situacijos schema	18
7.	VP 21.226-00-PP-SP	0	1	Sklypų planas	19
8.	VP 21.226-00-PP-SSP	0	1	Sklypo sutvarkymo planas M 1:500	20
9.	VP 21.226-00-PP-DT	0	1	Dendrologiniai tyrimai M1:250	21
10.	VP 21.226-00-PP-AP	0	1	Apželdinimo planas M 1:250	22
11.	VP 21.226-00-PP-A	0	1	Apšvietimo schema	23
12.	VP 21.226-00-PP-P	0	1	Skersinis pjūvis	24
13.	VP 21.226-00-PP-P1	0	1	Pjūvis P1-P1	25
14.	VP 21.226-00-PP-P2,P3	0	1	Pjūvis P2-P2, Pjūvis P3-P3	26
15.	VP 21.226-00-PP-MA	0	3	Mažosios architektūros elementai	27
16.	VP 21.226-00-PP-Š	0	1	Šviestuvas	30
17.	VP 21.226-00-PP-VT	0	1	Vaikščiojimo trasa	31
18.	VP 21.226-00-PP-V	0	5	Vizualizacijos	32
PRIEDAI					
19.			2	Pritarimas projektinių pasiūlymų rengimo užduočiai	37
20.			2	Sutvarkymo projektinių pasiūlymų rengimo užduotis	39
21.			1	Grafinis/informacinis medžių žymėjimas plane	40
22.			2	Metaduomenys	41

0	2022	
LAIDA	IŠLEIDIMO DATA	LAIDOS STATUSAS, KEITIMO PRIEŽASTIS (JEI TAIKOMA)

KVAL. PATV. DOK. NR.	VILNIAUS PLANAS			Statinio projekto pavadinimas VIEŠOSIOS ERDVĖS, ESANČIOS PRIE PASLAUGŲ IR PREKYBOS PASTATO JUODAJAME KELYJE 34, NAUJOSIOS VILNIOS SENIŪNIJOJE, VILNIUJE, SUTVARKYMO PROJEKTINIAI PASIŪLYMAI		
A 1061	PV	Lolita Vileikienė		Statinio numeris ir pavadinimas, dokumento pavadinimas		Laida
24	Kr.arch.	Modesta Dauderytė-Mazūrienė		PROJEKTO DALIES ŽINIARAŠTIS		0
LT	Statytojas ir (arba) užsakovas VILNIAUS MIESTO SAVIVALDYBĖ			Dokumento žymuo VP 21.226-00-PP-BD-PDŽ	Lapas 1	Lapų 1

VIEŠOSIOS ERDVĖS SUTVARKYMO PROJEKTAS PRIE PREKYBOS PASKIRTIES PASTATO ADRESU JUODASIS KELIAS 38, VILNIUS

AIŠKINAMASIS RAŠTAS

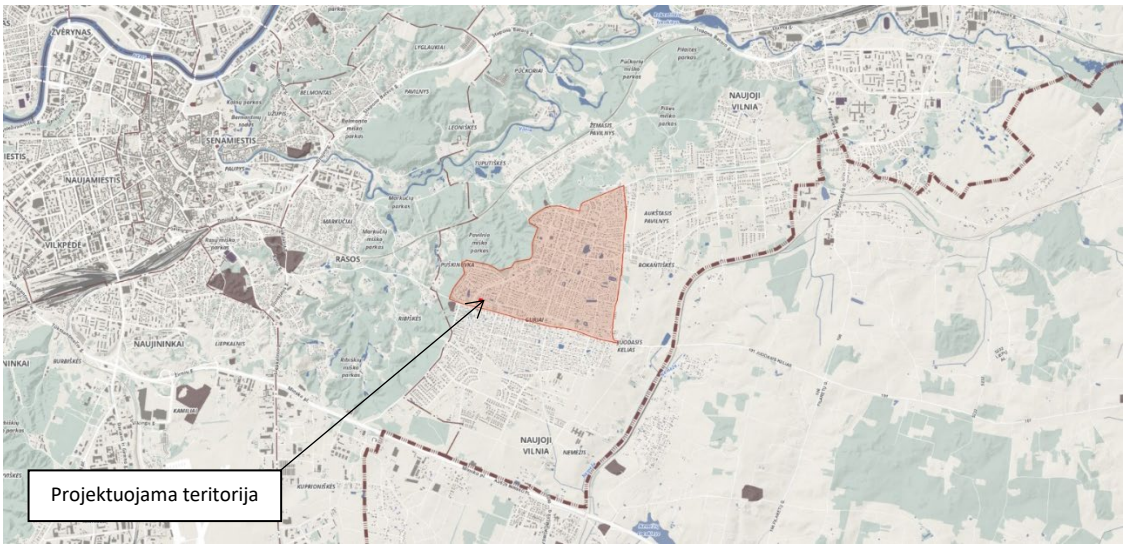

Situacijos schema

1. BENDRIEJI DUOMENYS

Užsakovas: Vilniaus miesto savivaldybė, Konstitucijos pr. 3. LT-09601, Vilnius, kodas 111109233

Projekto pavadinimas: Sklypo (skl. Kad. Nr. 010100753100), esančio ties paslaugų ir prekybos pastatu „LIDL“ Juodajame kelyje 34 sutvarkymo projektas

Etapas: projektiniai pasiūlymai.

Statinio paskirtis: susisiekimo komunikacijos, kiti inžineriniai statiniai;

Statinio kategorija: nesudėtingas statinys;

Statybos rūšys: nauja statyba;

Adresas:, Juodasis kelias 34, prie prekybos paskirties pastato „LIDL“, Naujosios Vilnios seniūnija, Vilnius

Teritorijos plotas: 0,278 ha

Projektuotojas: SĮ „Vilniaus planas“, Lvovo gatvė 25-102, LT-09320 Vilnius, kodas 123615345.

Projekto rengimo pagrindas: projektas parengtas vadovaujantis patvirtinta 2021-12-08 projektinių pasiūlymų užduotimi, aprobuota Vilniaus m. savivaldybės administracijos miestovaizdžio skyriaus l. e. skyriaus vedėjos pareigas įsakymu Nr. A671-4/21(2.1.19-MVA)

Darbo tikslas: minimaliomis estetinėmis, architektūrinėmis, inžinerinėmis priemonėmis sutvarkyti bendro naudojimo teritoriją, esančią urbanizuotos aplinkos apsuptyje.

0	2021-12	
LAIDA	IŠLEIDIMO DATA	LAIDOS STATUSAS, KEITIMO PRIEŽASTIS (JEI TAIKOMA)

Darbo uždaviniai: atsižvelgiant į susiformavusius funkcinius ryšius, suprojektuoti pėsčiųjų takus, poilsio - žaidimų aikštelę, apšvietimą. Gyventojų pageidavimu, aptverti dirbtinį vandens telkinį, įvertinti esamus želdinius ir jų būklę, suprojektuoti želdyną, kuris ne tik praturtintų šią viešą erdvę, bet veiktų kaip triukšmo bei taršos barjeras.

Geografinė vieta: projektuojama teritorija yra pietrytinėje Vilniaus miesto dalyje, Naujosios Vilnios seniūnijoje, Juodojo kelio bei Tolimosios gatvės sankirtoje. Projektuojamą teritoriją iš šiaurės/rytų supta mėgėjų sodo bendrijų sklypai, tarp kurių įsiterpę keli privatūs mažaaukščių gyv. namų statybos sklypai. Pietinė, projektuojamos teritorijos dalis, ribojasi su prekybos centrui Lidl priklausančia automobilių stovėjimo aikštele. Planuojama teritorija nutolusi nuo miesto centro apie 8 km, apgaubta Pavilnių regioninio parko žalumos.

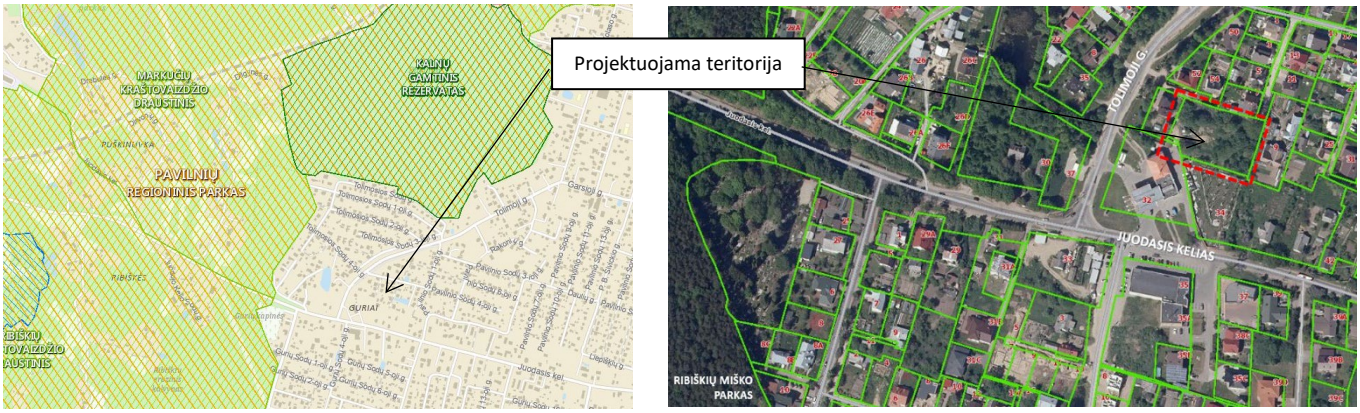

Situacijos schema

Istorija: dabartinis Pavilnys ilgą laiką priklausė didikų Pacų giminei. Teritorija išsiskyrė medžių paunksme, išraiškingu reljefu bei Vilnios slėniu, todėl ilgainiui įgavo „Pacų kalnų“ pavadinimą. Naujas etapas prasidėjo 1906m., kai šioje teritorijoje buvo įsteigta Vilniaus geležinkelininkų kolonija siekiant sukurti gyvenvietę, turinčią visus tiek miesto tiek ir kaimo privalumus. Teritorija išsiskyrė taisyklingu gatvių tinklu ir modernia infrastruktūra bei įgavo prestižinės gyvenvietės statusą. Pokario „buržuazinio“ gyvenvietės pavadinimo atsisakyta ir imti vartoti neutralūs Aukštojo ir Žemojo Pavilnio toponimai.

2. PAGRINDINIŲ NORMATYVINIŲ DOKUMENTŲ, KURIAIS VADOVAUJANTIS PARENGTAS PROJEKTAS, SĄRAŠAS:

1. Statybos techninis reglamentas „Statinio projektavimas, projekto ekspertizė ”STR 1.04.04:2017;
   Suvestinė redakcija nuo 2020-07-01;
2. Lietuvos Respublikos statybos įstatymo Nr.I-1240 pakeitimo įstatymas 2016 m. birželio 30 d. Nr. XII-2573
   (paskelbta TAR 2016-07-13, i. k. 2016-20300);
3. Lietuvos Respublikos Kelių įstatymas 1995 m. gegužės 11 d. Nr. I-891;
   Suvestinė redakcija nuo 2020-01-01;
4. Lietuvos Respublikos aplinkos apsaugos įstatymas Nr. I-2223
   Suvestinė redakcija 2020-07-01 – 2021-12-31;
5. STR 2.06.04:2014 “Gatvės ir vietinės reikšmės keliai. Bendrieji reikalavimai”.
   Suvestinė redakcija nuo 2020-03-10;
6. STR 2.03.01:2019 „Statinių prieinamumas“
7. Lietuvos respublikos želdynų įstatymas; Nr. X-1241, 2007 birželio 28 d.
   Nauja redakcija nuo 2021-03-23, Nr. X-1241
8. Medžių ir krūmų veisimo, vejų ir gėlynų įrengimo taisyklės 2007 m. gruodžio 29 d. Nr. D1-717;
   Suvestinė redakcija nuo 2020-03-10;
9. Sodmenų kokybės reikalavimai, Nr.D1-674, 2007-12-14
   *Suvestinė redakcija Nr. D1-983 2011-12-*16
10. Atskirųjų ir priklausomųjų želdynų kūrimo ir tvarkymo projektų rengimo tvarkos aprašas, Nr. D1-719 2007-12-29
11. Želdynų ir želdinių inventorizavimo ir apskaitos taisyklės Nr. D1-5, 2008-01-08

3 SPRENDINIŲ ATITIKIMAS VILNIAUS MIESTO BENDRAJAM PLANUI

Projektiniai pasiūlymai parengti atsižvelgiant į šiuo metu galiojantį Vilniaus miesto Bendrąjį planą: Bendrajame Vilniaus miesto plane projektuojama teritorija yra priskirta intensyviai naudojamų želdynų zonai – APV-6-4. Galimas teritorijos naudojimo tipas:

– BZ-Bendro naudojimo erdvių, želdynų teritorija; AI – Aikštės; SI – Socialinės infrastruktūros teritorija.

Galimi žemės naudojimo būdai:

B - Bendro naudojimo (miestų, miestelių ir kaimų ar savivaldybių bendro naudojimo) teritorijos; E – Atskirųjų želdynų teritorijos; V – Visuomeninės paskirties teritorijos; R – Rekreacinės teritorijos; I2 - Susisiekimo ir inžinerinių tinklų koridorių teritorijos.

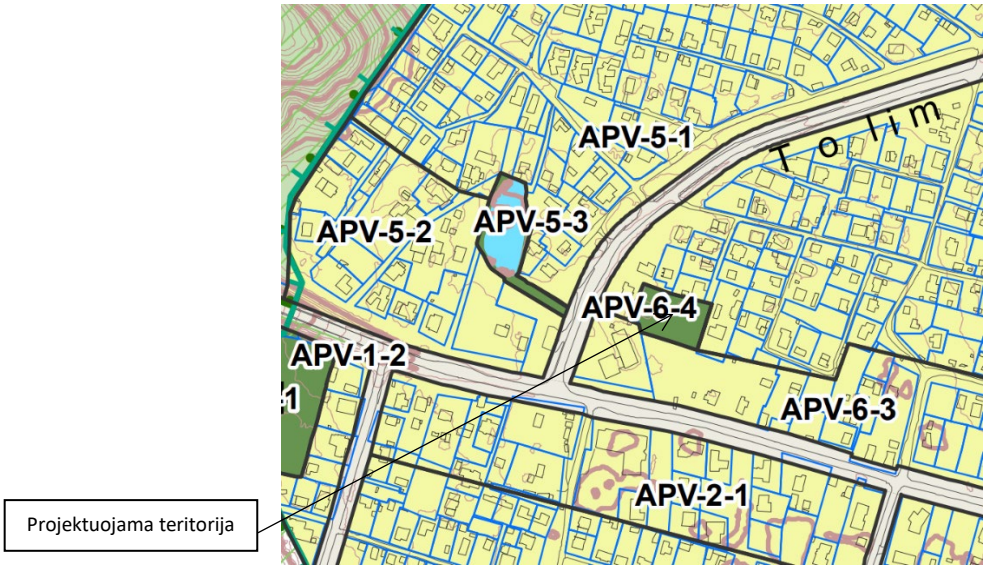

Ištrauka iš 2021 m. Vilniaus m. Bendrojo plano
(*https://vilnius.lt/lt/savivaldybe/miesto-pletra/vilniaus-miesto-bendrasis-planas/*)

4. ESAMA SITUACIJA

Projektuojama teritorija, kurios plotas yra 2780 m^2 , yra pietrytinėje Vilniaus miesto dalyje, Naujosios Vilnios seniūnijoje. 2020 m. kovo mėn. buvo suformuotas kadastrinis sklypas (kad.nr. 0101/0075:3100), valdomas panaudos sutartimi Vilniaus miesto savivaldybės. Sklypui nustatyti keli naudojimo būdai – susisiekimo ir inžinerinių tinklų koridorių bei bendro naudojimo (miestų, miestelių ir kaimų ar savivaldybių bendrojo naudojimo) teritorijos. Projektuojamą teritoriją iš šiaurės/rytų supta mėgėjų sodo bendrijų sklypai, tarp kurių įsiterpę keli privatūs mažaaukščių gyv. namų statybos sklypai. Pietinė, projektuojamos teritorijos dalis, ribojasi su prekybos centrui Lidl priklausančia automobilių stovėjimo aikštele.

Į sklypą patenkama iš Juodojo kelio, Tolimosios gatvių taip pat yra galimybė pasinaudoti pravažiavimu tarp sklypų (Pavilnio Sodų 4-oji g. Nr.7 ir Pavilnio Sodų 4-oji g. Nr.9). Teritorija išsiskiria visiškai lygiu reljefu, tačiau pastebimas minimalus nuolydis link šiaurės rytinės sklypo dalies, kurioje įrengtas dirbtinis vandens telkinys. Jo užimamas plotas yra apie 7,0 arai. Tvenkinio krantai statūs, vakarinis - gausiai apžėlęs savaiminiais želdiniais. Šiaurinės rytinėje projektuojamos teritorijos dalyje, šalia sklypo Pavilnio Sodų 4-oji g. Nr.7, auga ąžuolas, kurio diametras siekia 103 cm. Šis vertikali dominantė tapo projektuojamo sklypo dominante. Sklype, be minimo ąžuolo, auga vietinių gyventojų pasodinta eglė bei tujų gyvatvorė. Pietrytinėje sklypo dalyje, prie automobilių stovėjimo aikštelės, auga keturi jauni persodinti iš Misionierių sodų ąžuoliukai.

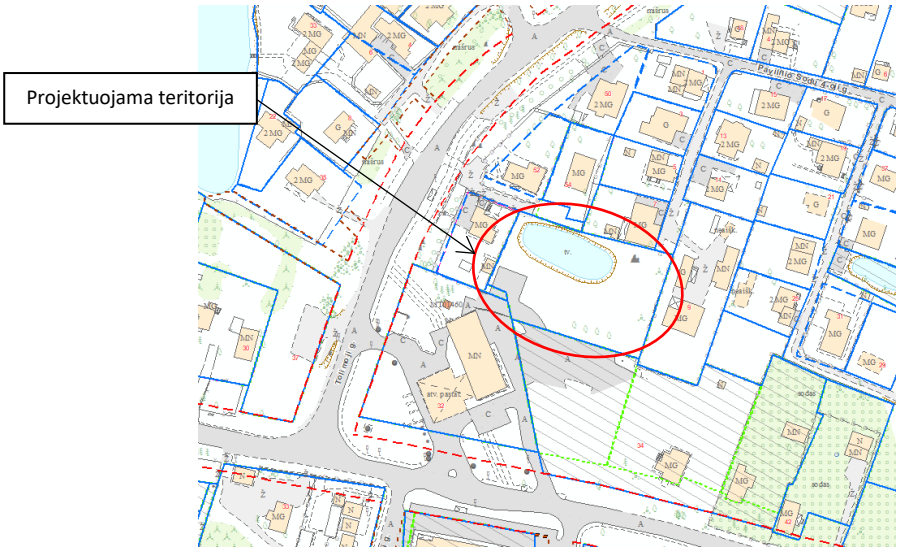

Žemėnaudos schema

5. SPRENDINIAI

Projektuojama teritorija yra pietrytinėje Vilniaus miesto dalyje, Naujosios Vilnios seniūnijoje, Juodojo kelio bei Tolimosios gatvės sankryžoje. Projektuojamą teritoriją iš šiaurės/rytų supta mėgėjų sodo bendrijų sklypai, tarp kurių įsiterpę keli privatūs mažaaukščių gyv. namų statybos sklypai. Pietinė, projektuojamos teritorijos dalis, ribojasi su prekybos centrui Lidl priklausančia automobilių stovėjimo aikštele. Planuojamas sklypas nutolęs nuo miesto centro apie 8 km, apgaubtas Pavilnių regioninio parko žalumos. Teritorijos plotas yra apie 2780 m^2.

Sklype suprojektuoti pėsčiųjų takai, poilsio aikštelė su suoliukais, šiukšliadėžės, medinė vaikščiojimo trasa vaikams, apšvietimas, apželdinimas, dirbtinio vandens telkinio aptvėrimas. Takai projektuojami atsižvelgiant į susiformavusius pėsčiųjų ryšius ir teritorijos prieigose esančius traukos (komercinius) objektus. Takams pasirinkta betoninių trinkelių danga. Rytinėje skvero dalyje, pėsčiųjų takų pagalba suformuota poilsio erdvė su atskiru želdynu ir vaikams skirta medine vaikščiojimo trasa. Šiaurinėje sklypo dalyje, esantis vandens telkinys, gyventojų pageidavimu, yra aptveriamas. Aptvėrimui projektuojamos želdynų grupės, į kurias, tam tikru ritmu, įsiterpia metalinių tvorelių segmentai. Pietvakarinėje sklypo dalyje, tarp automobilių stovėjimo aikštelės ir tvenkinio, yra suprojektuotas privažiavimas prie vandens skirtas ugniagesių transportui. Privažiavimui pasirinkta geokorio danga.

Prie pėsčiųjų takų projektuojamas apšvietimas.

Siekiant tvarkomą teritoriją paversti patrauklesne, projektuojamas apželdinimas. Krūmai parinkti vidutinio aukščio (0,6 – 2 m), sodinami grupėmis, parenkant skirtingas rūšis. Parinkti mažiau reiklūs augalai, atsižvelgiant į eksploatavimo ir augimo bei Lietuvos klimatines sąlygas. Projektuojamos ryškesnių formų, spalvų augalų rūšys, įvertinant sezoniškumą, tai yra pavasarinį žydėjimą, įvairiaspalvę rudeninę lapų spalvų paletę ir t.t.

Parengtas augalų asortimentas remiantis šių leidinių rekomendacijomis: E.V. Navio „Sodinukai miestams ir miesteliams želdinti“ ir R. Pilkausko „Pagrindiniai augalai Lietuvos želdynams“. Sodinukų dydžiai nurodyti vadovaujantis Lietuvos Respublikos Aplinkos ministro įsakymu rekomendacijos sodinukams.

Parinktų krūmų rūšys:

Tarpinis kukmedis **'HICKSII'**

Kalninė pušis

Obelis purpurinė **'ROYALTY'**

Medlieva **'AMELANCHIER LAMARCKII'**

Lanksva japoninė **'GOLDEN CARPET'**

Didysis vokarnis **'FOTHERGILLA MAJOR'**

Forsitija tarpinė (**FORSYTHIA x INTERMEDIA**)

Gluosnis purpurinis **'NANA'**

Sedula pražangialapė **'ARGENTEA'**

Krūminės sidabražolės **'ABBOTSWOOD'**
Krūminės sidabražolės **'TILFORD CREAM'**
Paprastasis sidabrakrūmis **'MANCHU'**

Lanksva beržalapė **'THORR'**

Šluotelinė hortenzija **'KYUSHU'**

Pilkoji lanksva **'GREFSHEIM'**

Sedula raudonoji **'MIDWINTER FIRE'**

Karklas pelkinis **'SALIX ROSMARINIFOLIA'**


Šeivamedis juodauogis **'BLACK BEAUTY'**


Putinas paprastasis **'COMPACTUM'**

Jazminas **'SNOWBELLE'**

Sezoninė kaitos lentelė:

		1	2	3	4	5	6	7	8	9	10	11	12
SIDABRAKRŪMIAI													
HORTENZIJA													
LANKSVA													
DIDYSIS VOKARNIS													
JAZMINAS													
FORSITIJA													
OBELIS PURPURINĖ													
SEDULA PRAŽANGIALAPĖ													
MEDLIEVA													
PUTINAS PAPRASTASIS													
ŠEIVAMEDIS JUODAUOGIS													
KALNINĖ PUŠIS													
KUKMEDIS													

Pagrindinis medžių ir krūmų sodinimo principas – linijinis arba šachmatinis. Medžiai turėtų būti sodinami ne tankiau kaip kas 4-5 m. Sodinami augalai turi būti su gerai išsivysčiusia šaknų sistema ir tinkamai suformuota antžemine dalimi. Apželdintuose plotuose po krūmais ir medžiais užpilamas mulčas. Mulčavimas yra labai naudingas augalams, nes juo padengiamas žemės paviršius geriau išlaiko drėgmę (neleidžia jai greitai išgaruoti) bei pagerina dirvos kokybę.

Lapuočiams naudojamas - lapuočių, spygliuočiams – spygliuočių medienos mulčas. Jei mišri grupė, parenkamas vyraujančios grupės mulčas 2-6 cm frakcijos. Sluoksnio storis 5-7 cm. Atnaujinamas 3-4 kartus per metus. Pilama tiesiai ant paviršiaus, nenaudojama atskirianti geotekstilė.

Projektiniai pasiūlymai parengti vadovaujantis patvirtinta 2021-12-08 projektinių pasiūlymų užduotimi, aprobuota Vilniaus m. savivaldybės administracijos miestovaizdžio skyriaus l. e. skyriaus vedėjos pareigas įsakymu Nr. A671-4/21(2.1.19-MVA). Tikimasi, kad tvarkoma teritorija papildys miesto želdynų, viešųjų erdvių sistemą bei taps nauja patrauklia, pažintine erdve vietinei bendruomenei, kurią jie galės tobulinti ir puoselėti.

ŽELDINIŲ INVENTORIZACIJOS LENTELĖ

Nr. palme	Medžio rūšis lietuviškai	Medžio rūšis lotyniškai	Kamieno diametras cm 1.30 m aukštyje (cm)	Kamieno diametras ties kamieno kakleliu (cm)	Saugomo šaknų ploto diametras (m)	Saugomas šaknų plotas (m²)	Lajos projekcija nuo ašies Š,R,P,V kryptimis (m)	Medžio būklės indeksas 1, 2, 3, 4, 5	Siūlomos/ būtinosios arboristinės / tvarkymo priemonės
1	2	3	4	5	6	7	8	9	10
1A	Paprastasis ąžuolas	Quercus robur	103	126	24,72	358	10;12;10;8	1	Redukcinis genėjimai
2A	Paprastasis ąžuolas	Quercus robur	11	12	2,64	5,47	2;3;2,5;3,5	1	Redukcinis genėjimai
3A	Paprastasis ąžuolas	Quercus robur	8	10	1,92	2,89	0,5;2;2,5;2	1	Redukcinis genėjimai
4A	Paprastasis ąžuolas	Quercus robur	10	12	2,40	4,52	2,2;2;2,5;2,5	1	Redukcinis genėjimai
5A	Paprastasis ąžuolas	Quercus robur	12	14	2,88	6,51	2,7;2;2,8;2,5	1	Redukcinis genėjimai
6E	Paprastoji eglė	Picea abies	3	4	0,48	0,18	0,5;0,5;0,5; 0,5	1	persodinti

0	2022	
LAIDA	IŠLEIDIMO DATA	LAIDOS STATUSAS, KEITIMO PRIEŽASTIS (JEI TAIKOMA)

KVAL. PATV. DOK. NR.	VILNIAUS PLANAS			Statinio projekto pavadinimas VIEŠOSIOS ERDVĖS, ESANČIOS PRIE PASLAUGŲ IR PREKYBOS PASTATO JUODAJAME KELYJE 34, NAUJOSIOS VILNIOS SENIŪNIJOJE, VILNIUJE, SUTVARKYMO PROJEKTINIAI PASIŪLYMAI	
A 1061	PV	Lolita Vileikienė		Statinio numeris ir pavadinimas, dokumento pavadinimas ŽELDINIŲ INVENTORIZACIJOS LENTELĖ	Laida
24	Kr.arch	Modesta Dauderytė-Mazūrienė			0
LT	Statytojas ir (arba) užsakovas VILNIAUS MIESTO SAVIVALDYBĖ			Dokumento žymuo VP 21.226-00-PP-BD-IN	Lapas 1 / Lapų 1

ESAMOS SITUACIJOS FOTO FIKSACIJA

0	2022	
LAIDA	IŠLEIDIMO DATA	LAIDOS STATUSAS, KEITIMO PRIEŽASTIS (JEI TAIKOMA)

KVAL. PATV. DOK. NR.	VILNIAUS PLANAS			Statinio projekto pavadinimas VIEŠOSIOS ERDVĖS, ESANČIOS PRIE PASLAUGŲ IR PREKYBOS PASTATO JUODAJAME KELYJE 34, NAUJOSIOS VILNIOS SENIŪNIJOJE, VILNIUJE, SUTVARKYMO PROJEKTINIAI PASIŪLYMAI		
A 1061	PV	Lolita Vileikienė		Statinio numeris ir pavadinimas, dokumento pavadinimas		Laida
	Arch.	Modesta Dauderytė-Mazūrienė		ESAMOS SITUACIJOS FOTO FIKSACIJA		0
	Arch.	Ieva Vigėlytė				
LT	Statytojas ir (arba) užsakovas VILNIAUS MIESTO SAVIVALDYBĖ			Dokumento žymuo VP 21.226-00-PP-BD-FF	Lapas 1	Lapų 6

Plovykla

PRIEŠGAISRINIS
REZERVUARAS



Sąnaudų žiniaraštis Nr. **1**

Darbų pavadinimas:

Nr.	Pavadinimas	Mato vnt.	Kiekis	kainos
1	**Dangos konstrukcijos**			
	Betoninių trinkelių danga			
	30 cm šalčiui nejautrių medžiagų sluoksnio įrengimas	m^3	106,2	
	15 cm skaldos pagrindo sluoksnio iš nesurištojo mineralinių medžiagų mišinio 0/45 įrengimas	m^2	354	
	3 cm storio pasluoksnio iš granito smulkiosios mineralinės medžiagos mišinio 0/5 įrengimas	m^2	354	
	Betoninės trinkelės 10x10x8 cm	m^2	312	
	Granito skalda yra 0–5 mm, h- 5 cm	m^2	42	
2	Betoninis vejos bortas 100.5.20 ant betono pagrindo įrengimas	m	277	
3	Vejos korys	m^2	40	
	15 cm skaldos pagrindo sluoksnio iš nesurištojo mineralinių medžiagų mišinio 0/45 įrengimas	m^2	40	
	30 cm šalčiui nejautrių medžiagų sluoksnio įrengimas	m^3	12	
4	Špuntas l-9,5m	vnt.	1	
	Mažosios architektūros elementai			
5	Suolas	vnt.	2	
6	Šiukšliadėžė	vnt.	2	
7	Šviestuvas	vnt.	15	
8	Vaikščiojimo trasa	vnt.	3	
9	Metalinė tvora su varteliais	m	120	
10	Betoniniai pamatai h-1,5m	vnt.	80	

LAIDA	IŠLEIDIMO DATA	LAIDOS STATUSAS, KEITIMO PRIEŽASTIS (JEI TAIKOMA)
0	2022	

Nr.	Pavadinimas	Mato vnt.	Kiekis	kainos
	Apželdinimas			
	Medžiai			
1.	Obelis purpurinė 'ROYALTY'	vnt.	6	
2.	Medlieva 'AMELANCHIER LAMARCKII'	vnt.	3	
3.	Sedula pražangialapė 'ARGENTEA'	vnt.	7	
	Krūmai			
4.	Tarpinis kukmedis 'HICKSII'	vnt.	11	
5.	Kalninė pušis	vnt.	24	
6.	Krūminės sidabražolės 'ABBOTSWOOD'	vnt.	168	
7.	Krūminės sidabražolės 'TILFORD CREAM'	vnt.	136	
8.	Paprastasis sidabrakrūmis 'MANCHU'	vnt.	140	
9.	Šluotelinė hortenzija 'KYUSHU'	vnt.	106	
10.	Lanksva beržalapė 'THORR'	vnt.	136	
11.	Pilkoji lanksva 'GREFSHEIM'	vnt.	102	
12.	Lanksva japoninė 'GOLDEN CARPET'	vnt.	30	
13.	Didysis vokarnis 'FOTHERGILLA MAJOR'	vnt.	20	
14.	Forsitija tarpinė FORSYTHIA x INTERMEDIA	vnt.	10	
15.	Putinas paprastasis 'COMPACTUM'	vnt.	1	
16.	Šeivamedis juodauogis 'BLACK BEAUTY'	vnt.	2	
17.	Gluosnis purpurinis 'NANA'	vnt.	13	
18.	Karklas pelkinis 'SALIX ROSMARINIFOLIA'	vnt.	25	
19.	Sedula raudonoji 'MIDWINTER FIRE'	vnt.	3	
20.	Jazminas 'SNOWBELLE'	vnt.	30	
	Viso:	vnt	957	
21.	Medžių juodžemis (į duobę pripilant 1.5 m^3)	m^3	24	
22.	Medžio tvirtinimo komplektas (kuolai- 3 vnt., diam. 0.05 m,)	vnt.	16	
23.	Medžio tvirtinimo komplektas (kuolai- 1 vnt., diam. 0.05 m,)	vnt.	3	
24.	Krūmų juodžemis (į duobę pripilant 0.125 m^3)	m^3	119,6	
25.	Lapuočių mulčas	m^2	650	
26.	Augalinis vejos įrengimui (naujo grunto dapilant į 1 m^2 -0.15 m^3)	m^2 m^3	1200 180	
27.	Sėklų mišinys (vejos įrengimui 0.04kg/1m^2)	kg	48	
28.	Trąšos (vejos įrengimui 0.01kg/1m^2)	kg	12	
29.	Akmenys (30-70cm)	vnt.	40	

VILNIAUS PLANAS

VILNIUS

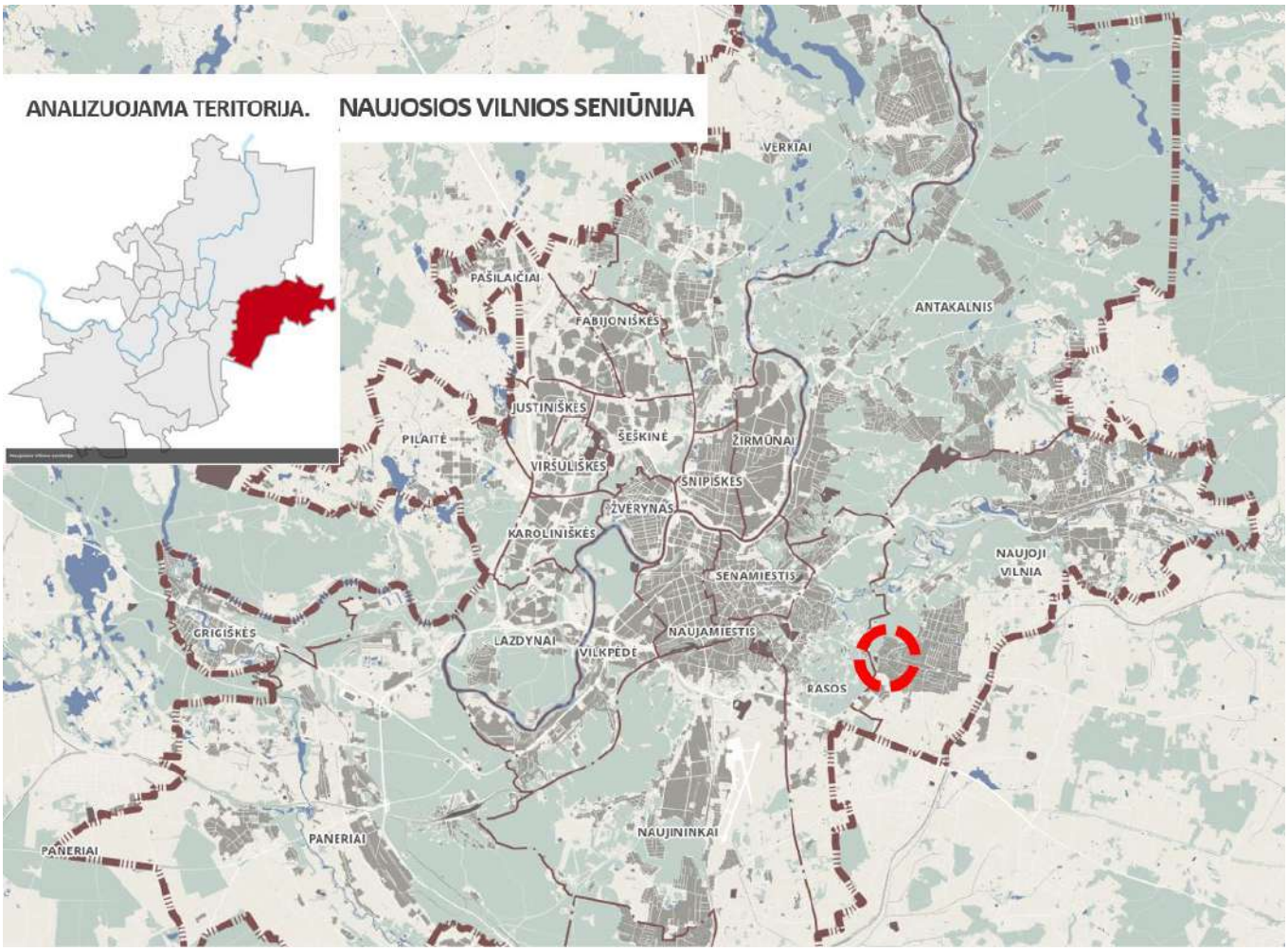

0	2022	
LAIDA	IŠLEIDIMO DATA	LAIDOS STATUSAS, KEITIMO PRIEŽASTIS (JEI TAIKOMA)

KVAL. PATV. DOK. NR.	VILNIAUS PLANAS			Statinio projekto pavadinimas **VIEŠOSIOS ERDVĖS, ESANČIOS PRIE PASLAUGŲ IR PREKYBOS PASTATO JUODAJAME KELYJE 34, NAUJOSIOS VILNIOS SENIŪNIJOJE, VILNIUJE, SUTVARKYMO PROJEKTINIAI PASIŪLYMAI**		
A 1061	PV	Lolita Vileikienė		Statinio numeris ir pavadinimas, dokumento pavadinimas		Laida
24	Kr.arch	Modesta Dauderytė-Mazūrienė		**SITUACIJOS SCHEMA**		0
LT	Statytojas ir (arba) užsakovas VILNIAUS MIESTO SAVIVALDYBĖ			Dokumento žymuo **VP 21.226-00-PP-BD-SS**	Lapas 1	Lapų 1

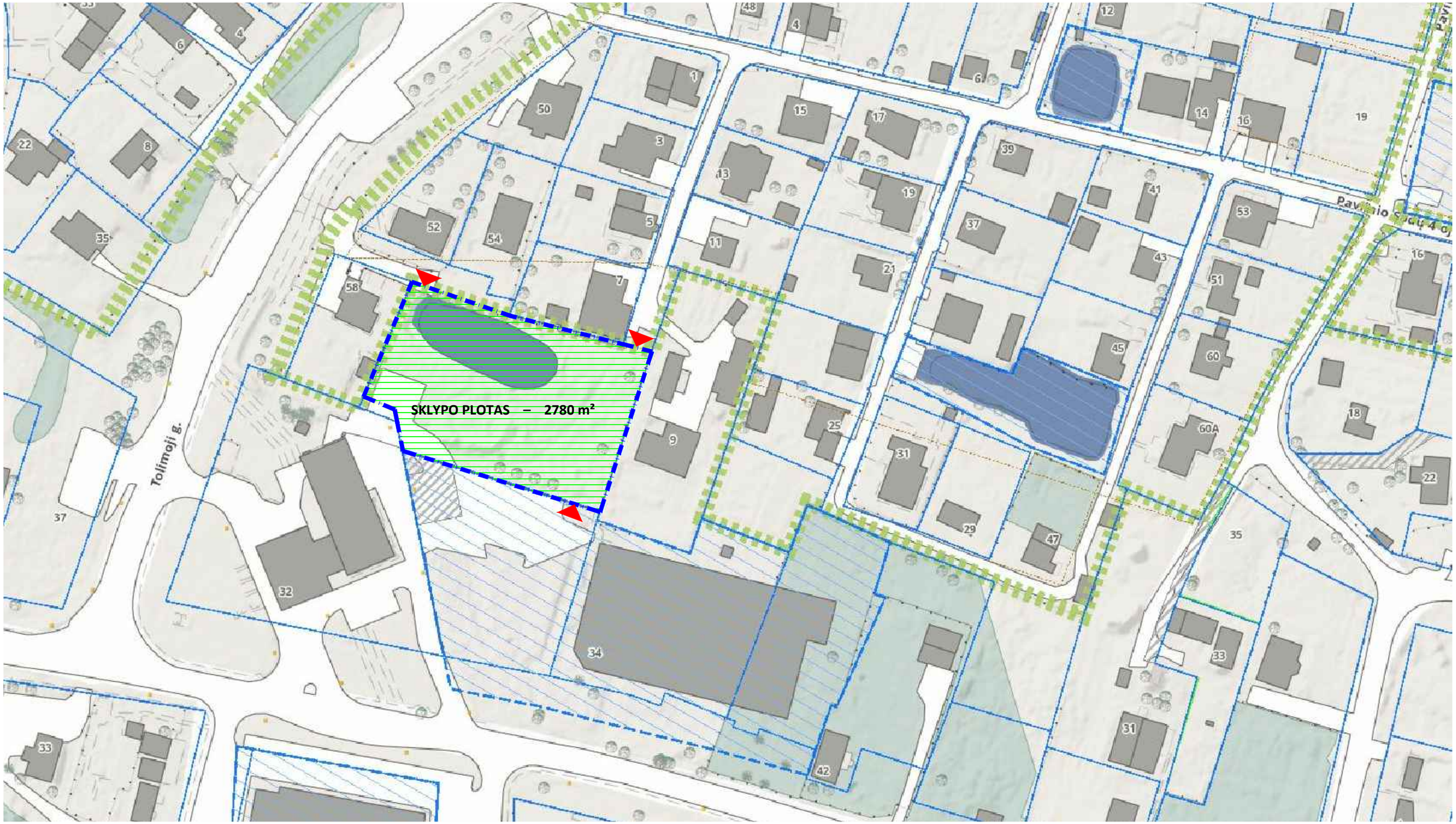

SUTARTINIAI ŽENKLAI:

KADASTRINIŲ SKLYPŲ RIBA

SODŲ RIBA

PROJEKTUOJAMOS TERITORIJOS SKLYPAS

0	2022				
LAIDA	IŠLEIDIMO DATA	LAIDOS STATUSAS, KEITIMO PRIEŽASTIS (JEI TAIKOMA)			
KVAL. PATV. DOK. NR.	VILNIAUS PLANAS			Statinio projekto pavadinimas **VIEŠOSIOS ERDVĖS, ESANČIOS PRIE PASLAUGŲ IR PREKYBOS PASTATO JUODAJAME KELYJE 34, NAUJOSIOS VILNIOS SENIŪNIJOJE, VILNIUJE, SUTVARKYMO PROJEKTINIAI PASIŪLYMAI**	
A 1061	PV	L. Vileikienė	2022	Statinio numeris ir pavadinimas, dokumento pavadinimas	Laida
KR. 24	Arch.	M. Dauderytė-Mazūrienė	2022	**SKLYPŲ PLANAS M 1:1000**	0
	Arch.	I. Vigėlytė	2022		
LT	Statytojas ir (arba) užsakovas Vilniaus miesto savivaldybė			Dokumento žymuo VP 21-226-00-PP-BD-SP	Lapas 1 / Lapų 1

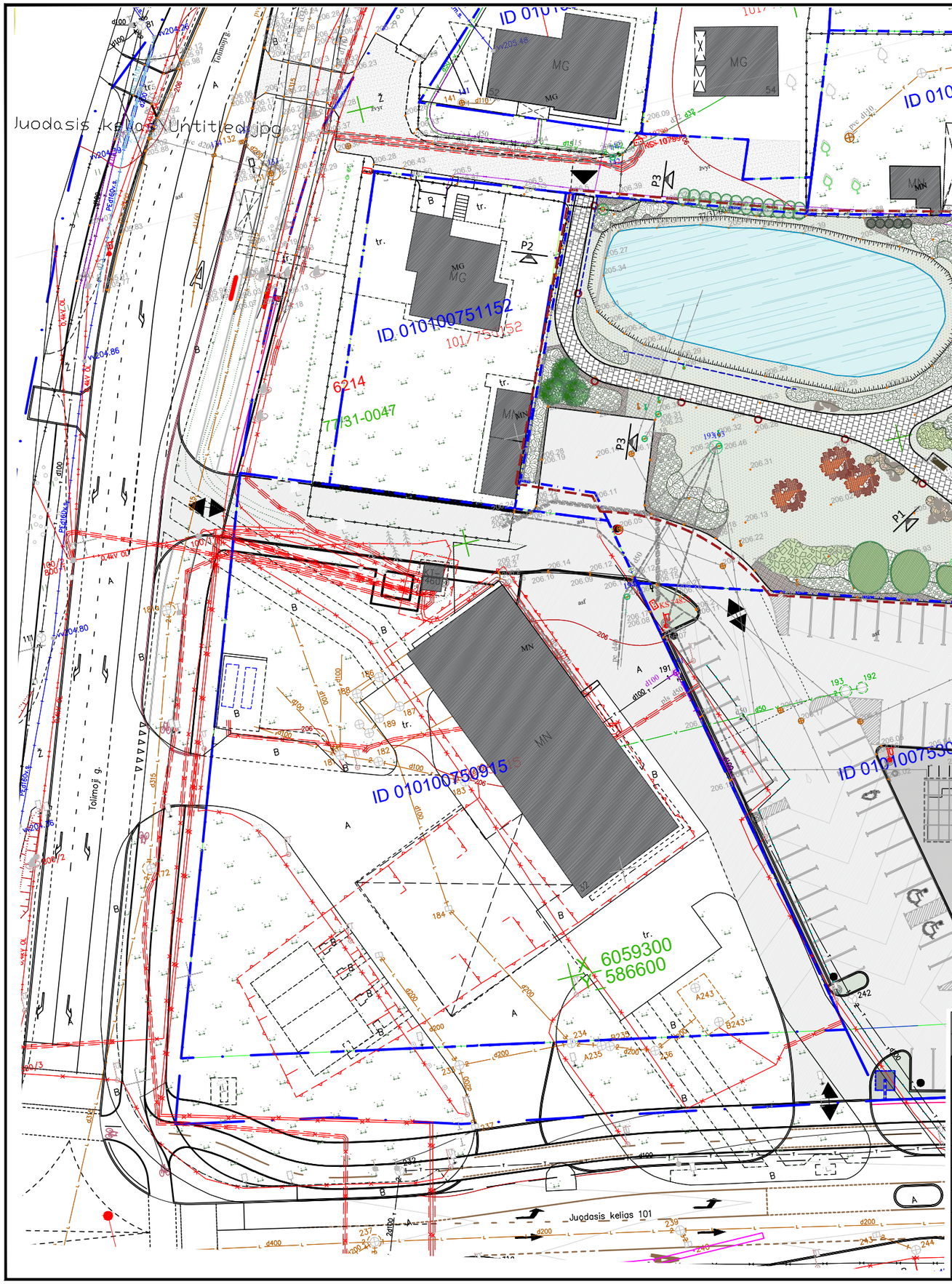

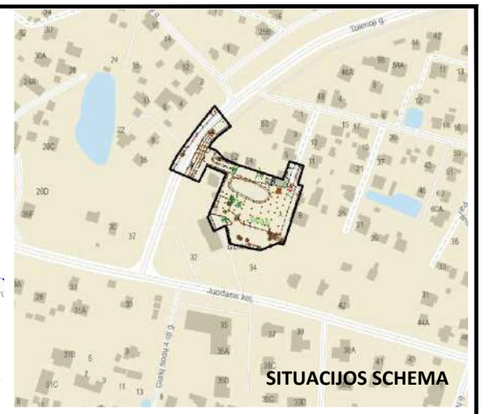

Sutartiniai ženklai:

- Kadastrinių sklypų riba
- Darbo riba
- Esami medžiai
- Priešgaisrinis rezervuaras
- Skaldos danga
- Betoninių trinkelių danga
- Medžiai
- Krūmai
- Mulčas
- Veja
- Korys
- Aptvėrimas
- Akmenys
- Medinė trasa
- Šviestuvas
- Suolas, šiukliadėžė

0	2022			
LAIDA	IŠLEIDIMO DATA	LAIDOS STATUSAS, KEITIMO PRIEŽASTIS (JEI TAIKOMA)		
KVAL. PATV. DOK. NR.	VILNIAUS PLANAS			
A 1061	PV	L. Vileikienė	2022	
KR. 24	Arch.	M. Dauderytė-Mazūrienė	2022	
	Arch.	I. Vigėlytė	2022	

Statinio projekto pavadinimas
VIEŠOSIOS ERDVĖS, ESANČIOS PRIE PASLAUGŲ IR PREKYBOS PASTATO JUODAJAME KELYJE 34, NAUJOSIOS VILNIOS SENIŪNIJOJE, VILNIUJE, SUTVARKYMO PROJEKTINIAI PASIŪLYMAI

Statinio numeris ir pavadinimas, dokumento pavadinimas: **SKLYPO SUTVARKYMO PLANAS M1:500**

Laida: 0

LT

Statytojas ir (arba) užsakovas: Vilniaus miesto savivaldybė

Dokumento žymuo: VP 21-226-00-PP-BD-SSP

Lapas: 1 | Lapų: 1

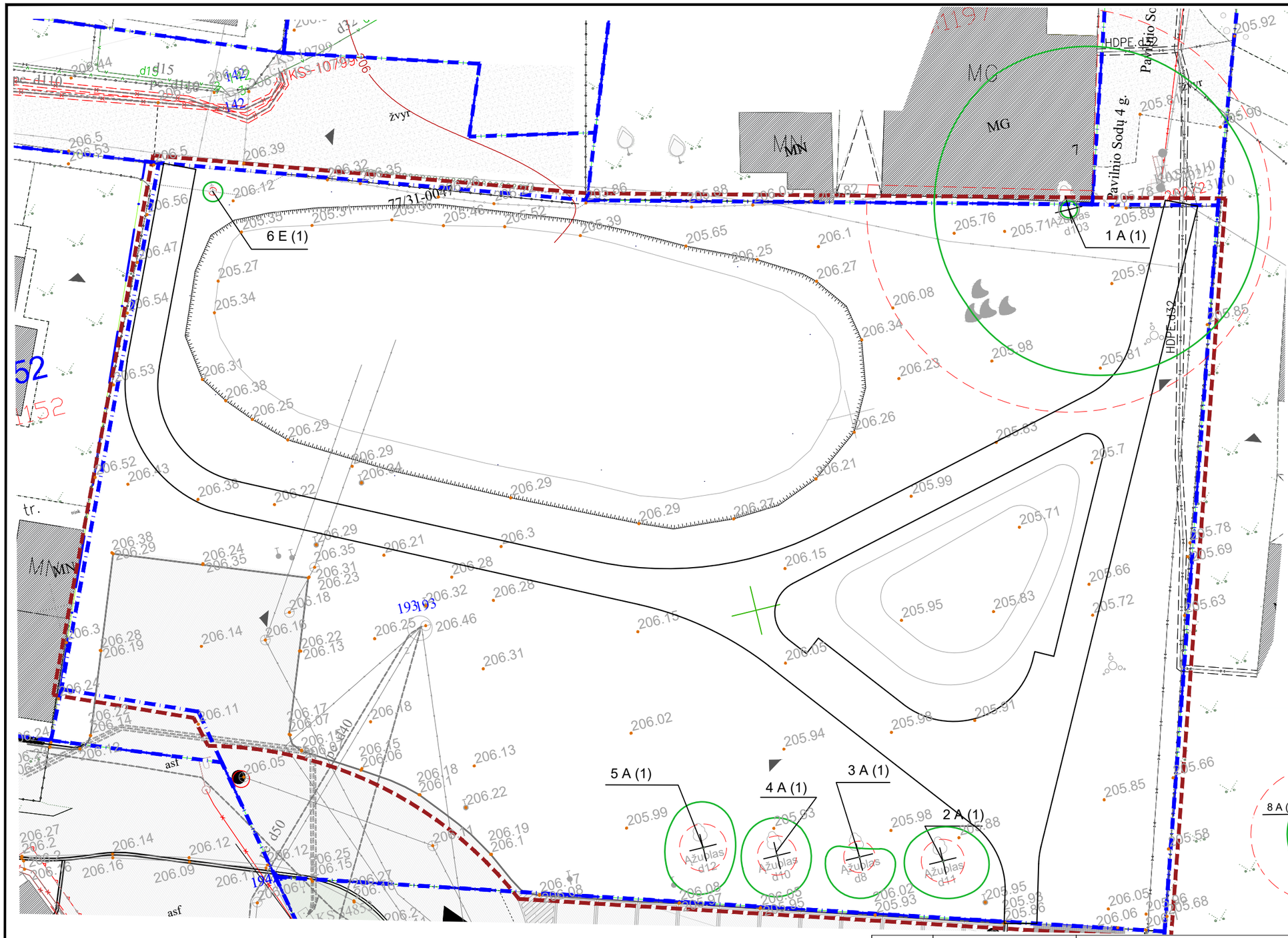

SITUACIJOS SCHEMA

SUTARTINIAI ŽENKLAI:

Kadastrinių sklypų riba

Darbo riba

MEDŽIŲ LAJOS IR ŠAKNYNO PROJEKCIJOS ŽYMĖJIMAS BRĖŽINYJE

Būklės indeksas

1 - GEROS BŪKLĖS

8 - EILĖS NUMERIS BRĖŽINYJE/ŽINIARAŠTYJE/ RŪŠIS
1 - BŪKLĖS INDEKSAS

LAJOS PROJEKCIJA

KAMIENO DIAMETRAS 1.30 m AUKŠTYJE

KAMIENO KAKLELIO DIAMETRAS

KAMIENO AŠIS

ŠAKNŲ APSAUGOS PLOTAS

REIKALAVIMAI SAUGOMAM ŠAKNŲ PLOTUI:

1. Statinių ir pastatų projektavimas ir statybos darbai judinant gruntą galimi tik pagal arboristo rekomendacijas, naudojant patvirtintas, medžio gerovę išsaugančias technologijas.
2. Saugomame šaknų plote draudžiama kelti ar žeminti esamo grunto lygį daugiau nei 5 cm.
3. Kasimo darbai vykdomi tik su kvalifikuoto arboristo priežiūra, rankiniu būdu ar naudojant oro kastuvą.
4. Saugomame šaknų plote draudžiama sandėliuoti statybines medžiagas ir gruntą, įvažiuoti mechanizuotomis transporto priemonėmis ar jas ten statyti.
5. Saugomas šaknų plotas aptveriamas apsaugine, ne žemesne kaip 2 m. aukščio tvora su įspėjamaisiais ženklais. Tvora privalo likti visų darbų metu, net jei dalis darbų patenka į šią zoną.

0	2022				
LAIDA	IŠLEIDIMO DATA	LAIDOS STATUSAS, KEITIMO PRIEŽASTIS (JEI TAIKOMA)			
KVAL. PATV. DOK. NR.	VILNIAUS PLANAS			Statinio projekto pavadinimas **VIEŠOSIOS ERDVĖS, ESANČIOS PRIE PASLAUGŲ IR PREKYBOS PASTATO JUODAJAME KELYJE 34, NAUJOSIOS VILNIOS SENIŪNIJOJE, VILNIUJE, SUTVARKYMO PROJEKTINIAI PASIŪLYMAI**	
A 1061	PV	L. Vileikienė	2022	Statinio numeris ir pavadinimas, dokumento pavadinimas	Laida
KR. 24	Arch.	M. Dauderytė-Mazūrienė	2022	**DENDROLOGINIAI TYRIMAI M1:250**	0
	Arch.	I. Vigėlytė	2022		
LT	Statytojas ir (arba) užsakovas			Dokumento žymuo	Lapas / Lapų
	Vilniaus miesto savivaldybė			VP 21-226-00-PP-BD-DT	1 / 1

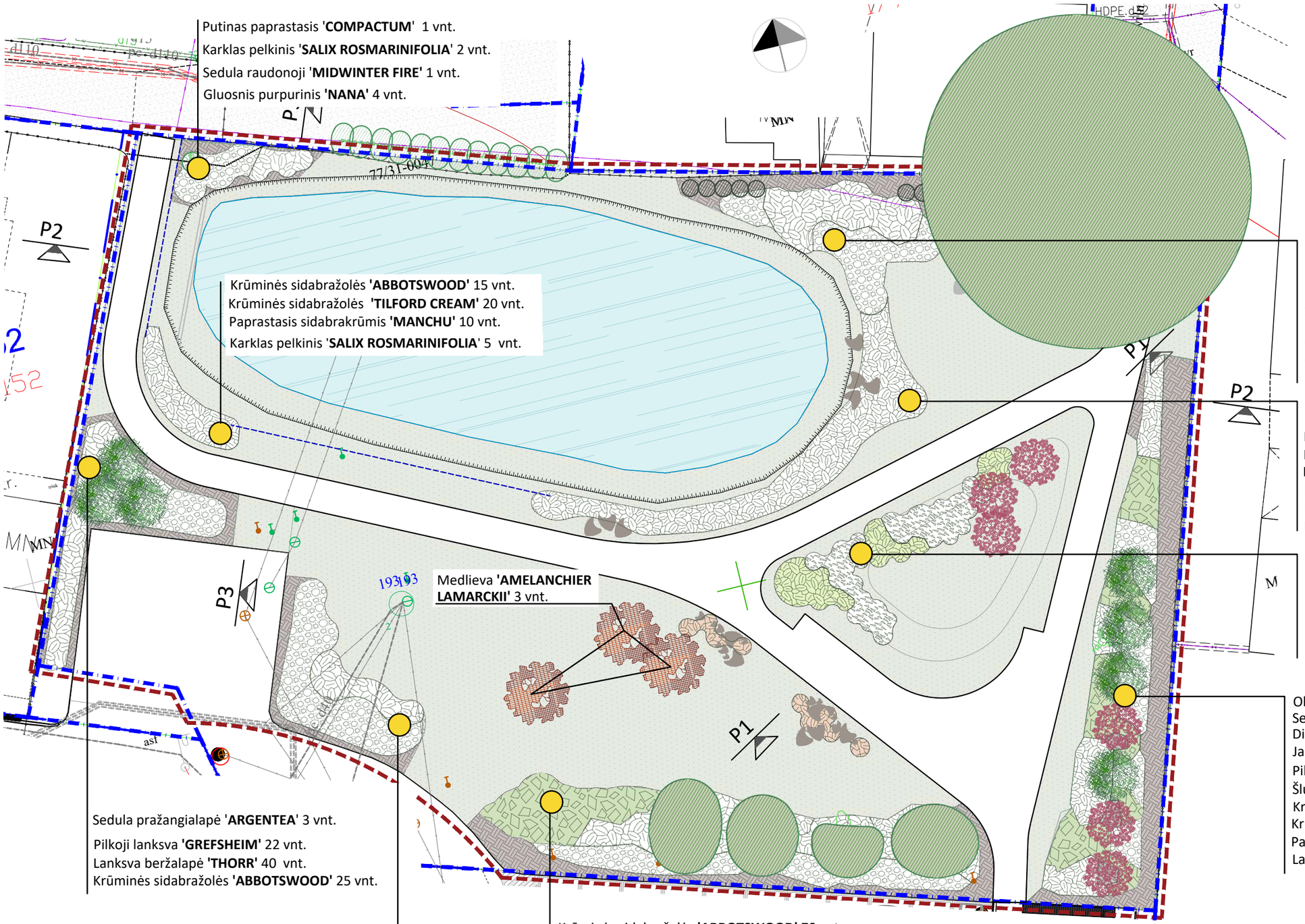

SUTARTINIAI ŽENKLAI:

- KADASTRINIŲ SKLYPŲ RIBA
- DARBO RIBA
- ESAMI MEDŽIAI
- PRIEŠGAISRINIS REZERVUARAS
- MEDŽIAI
- KRŪMAI
- MULČAS
- VEJA

Šeivamedis juodauogis '**BLACK BEAUTY**' 2 vnt.
Karklas pelkinis (**SALIX ROSMARINIFOLIA**) 3 vnt.
Sedula raudonoji '**MIDWINTER FIRE**' 2 vnt.
Gluosnis purpurinis '**NANA**' 9 vnt.
Tarpinis kukmedis '**HICKSII**' 8 vnt.

Krūminės sidabražolės '**ABBOTSWOOD**' 30 vnt.
Krūminės sidabražolės '**TILFORD CREAM**' 30 vnt.
Paprastasis sidabrakrūmis '**MANCHU**' 30 vnt.
Karklas pelkinis '**SALIX ROSMARINIFOLIA**' 15 vnt.
Lanksva japoninė '**GOLDEN CARPET**' 30 vnt.
Lanksva beržalapė '**THORR**' 30 vnt.

Obelis purpurinė '**ROYALTY**' 3 vnt.
Tarpinis kukmedis '**HICKSII**' 3 vnt.
Kalninė pušis 24 vnt.
Forsitija tarpinė 10 vnt.
Pilkoji lanksva '**GREFSHEIM**' 10 vnt.

Obelis purpurinė '**ROYALTY**' 3 vnt.
Sedula pražangialapė '**ARGENTEA**' 4 vnt.
Didysis vokarnis '**FOTHERGILLA MAJOR**' 10 vnt.
Jazminas '**SNOWBELLE**' 10 vnt.
Pilkoji lanksva '**GREFSHEIM**' 40 vnt.
Šluotelinė hortenzija '**KYUSHU**' 14 vnt.
Krūminės sidabražolės '**ABBOTSWOOD**' 28 vnt.
Krūminės sidabražolės '**TILFORD CREAM**' 16 vnt.
Paprastasis sidabrakrūmis '**MANCHU**' 25 vnt.
Lanksva beržalapė '**THORR**' 44 vnt.

Sedula pražangialapė '**ARGENTEA**' 3 vnt.
Pilkoji lanksva '**GREFSHEIM**' 22 vnt.
Lanksva beržalapė '**THORR**' 40 vnt.
Krūminės sidabražolės '**ABBOTSWOOD**' 25 vnt.

Lanksva beržalapė '**THORR**' 22 vnt.
Šluotelinė hortenzija '**KYUSHU**' 15 vnt.
Pilkoji lanksva '**GREFSHEIM**' 15 vnt.
Jazminas '**SNOWBELLE**' 10 vnt.

Krūminės sidabražolės '**ABBOTSWOOD**' 70 vnt.
Krūminės sidabražolės '**TILFORD CREAM**' 70 vnt.
Paprastasis sidabrakrūmis '**MANCHU**' 70 vnt.
Lanksva beržalapė '**THORR**' 62 vnt.
Didysis vokarnis '**FOTHERGILLA MAJOR**' 10 vnt.
Šluotelinė hortenzija '**KYUSHU**' 15 vnt.
Pilkoji lanksva '**GREFSHEIM**' 15 vnt.
Jazminas '**SNOWBELLE**' 10 vnt.

0	2022				
LAIDA	IŠLEIDIMO DATA	LAIDOS STATUSAS, KEITIMO PRIEŽASTIS (JEI TAIKOMA)			
KVAL. PATV. DOK. NR.	VILNIAUS PLANAS				Statinio projekto pavadinimas: VIEŠOSIOS ERDVĖS, ESANČIOS PRIE PASLAUGŲ IR PREKYBOS PASTATO JUODAJAME KELYJE 34, NAUJOSIOS VILNIOS SENIŪNIJOJE, VILNIUJE, SUTVARKYMO PROJEKTINIAI PASIŪLYMAI
A 1061	PV	L. Vileikienė	2022		Statinio numeris ir pavadinimas, dokumento pavadinimas: **APŽELDINIMO PLANAS M1:250** — Laida: 0
KR. 24	Arch.	M. Dauderytė-Mazūrienė	2022		
	Arch.	I. Vigėlytė	2022		
LT	Statytojas ir (arba) užsakovas: Vilniaus miesto savivaldybė				Dokumento žymuo: VP 21-226-00-PP-BD-AP — Lapas: 1 — Lapų: 1

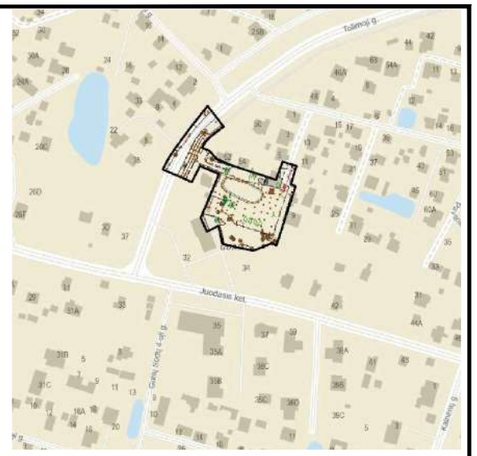

SITUACIJOS SCHEMA

SUTARTINIAI ŽENKLAI:

- Kadastrinių sklypų riba
- Darbo riba
- Esami medžiai
- Priešgaisrinis rezervuaras
- Skaldos danga
- Betoninių trinkelių danga
- Medžiai
- Krūmai
- Mulčas
- Veja
- Korys
- Aptvėrimas
- Akmenys
- Medinė trasa
- Šviestuvas
- Suolas, šiukliadėžė

0	2022					
LAIDA	IŠLEIDIMO DATA	LAIDOS STATUSAS, KEITIMO PRIEŽASTIS (JEI TAIKOMA)				
KVAL. PATV. DOK. NR.	VILNIAUS PLANAS				Statinio projekto pavadinimas **VIEŠOSIOS ERDVĖS, ESANČIOS PRIE PASLAUGŲ IR PREKYBOS PASTATO JUODAJAME KELYJE 34, NAUJOSIOS VILNIOS SENIŪNIJOJE, VILNIUJE, SUTVARKYMO PROJEKTINIAI PASIŪLYMAI**		
A 1061	PV	L. Vileikienė	2022		Statinio numeris ir pavadinimas, dokumento pavadinimas	Laida
KR. 24	Arch.	M. Dauderytė-Mazūrienė	2022		**APŠVIETIMO CHEMA M1:500**	0
	Arch.	I. Vigėlytė	2022			
LT	Statytojas ir (arba) užsakovas Vilniaus miesto savivaldybė				Dokumento žymuo VP 21-226-00-PP-BD-AP	Lapas 1 / Lapų 1

Pjūvis A-A, M1:50

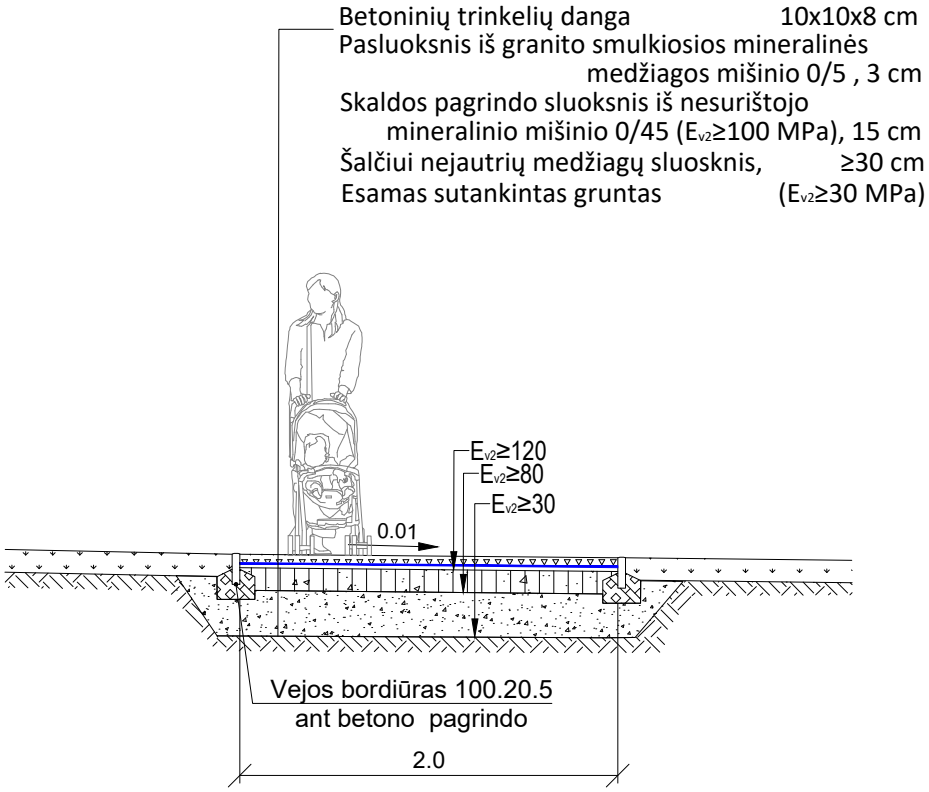

0	2022					
LAIDA	IŠLEIDIMO DATA	LAIDOS STATUSAS, KEITIMO PRIEŽASTIS (JEI TAIKOMA)				
KVAL. PATV. DOK. NR.	VILNIAUS PLANAS				Statinio projekto pavadinimas **VIEŠOSIOS ERDVĖS, ESANČIOS PRIE PASLAUGŲ IR PREKYBOS PASTATO JUODAJAME KELYJE 34, NAUJOSIOS VILNIOS SENIŪNIJOJE, VILNIUJE, SUTVARKYMO PROJEKTINIAI PASIŪLYMAI**	
A 1061	PV	L. Vileikienė	2022		Statinio numeris ir pavadinimas, dokumento pavadinimas	Laida
KR. 24	Arch.	M. Dauderytė-Mazūrienė	2022		**SKERSINIS PJŪVIS A-A**	0
32761	PDV	D. Gamulėnė	2022			
LT	Statytojas ir (arba) užsakovas Vilniaus miesto savivaldybė				Dokumento žymuo VP 21-226-00-PP-BD-P	Lapas 1 / Lapų 1

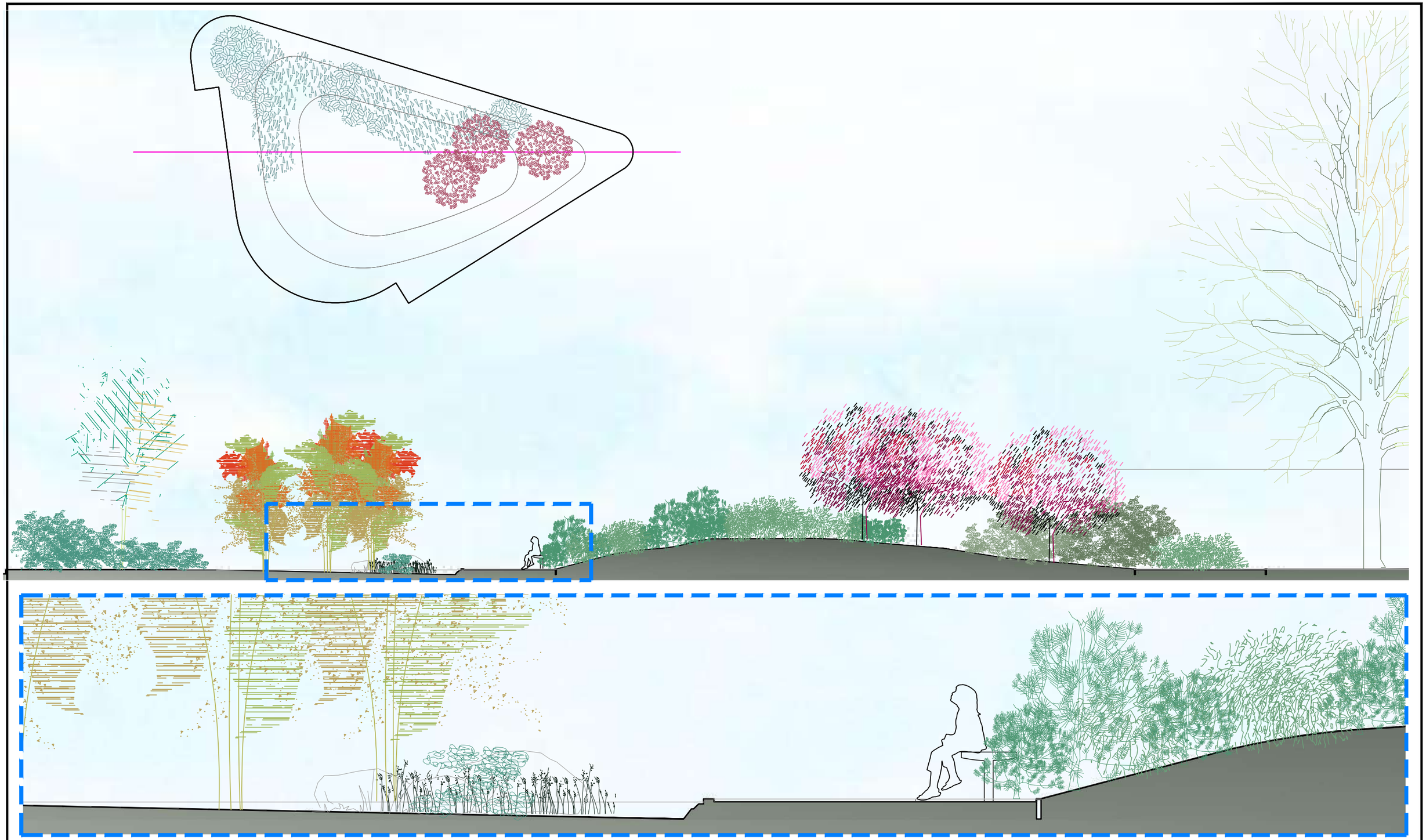

KVAL. PATV. DOK. NR.	VILNIAUS PLANAS				Statinio projekto pavadinimas **VIEŠOSIOS ERDVĖS, ESANČIOS PRIE PASLAUGŲ IR PREKYBOS PASTATO JUODAJAME KELYJE 34, NAUJOSIOS VILNIOS SENIŪNIJOJE, VILNIUJE, SUTVARKYMO PROJEKTINIAI PASIŪLYMAI**		
A 1061	PV	L. Vileikienė	2022		Statinio numeris ir pavadinimas, dokumento pavadinimas		Laida
KR. 24	Arch.	M. Dauderytė-Mazūrienė	2022		**PJŪVIS P1-P1**		0
	Arch.	I. Vigėlytė	2022				
LT	Statytojas ir (arba) užsakovas Vilniaus miesto savivaldybė				Dokumento žymuo VP 21-226-00-PP-BD- P1	Lapas 1	Lapų 1

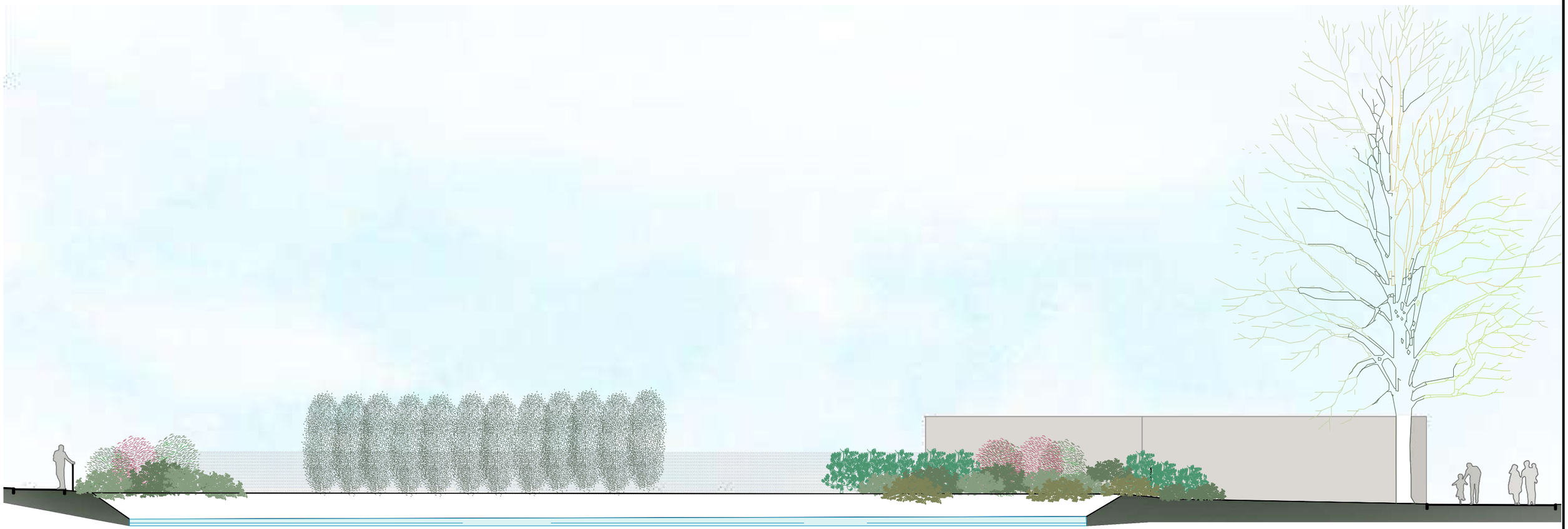

PJŪVIS P2-P2

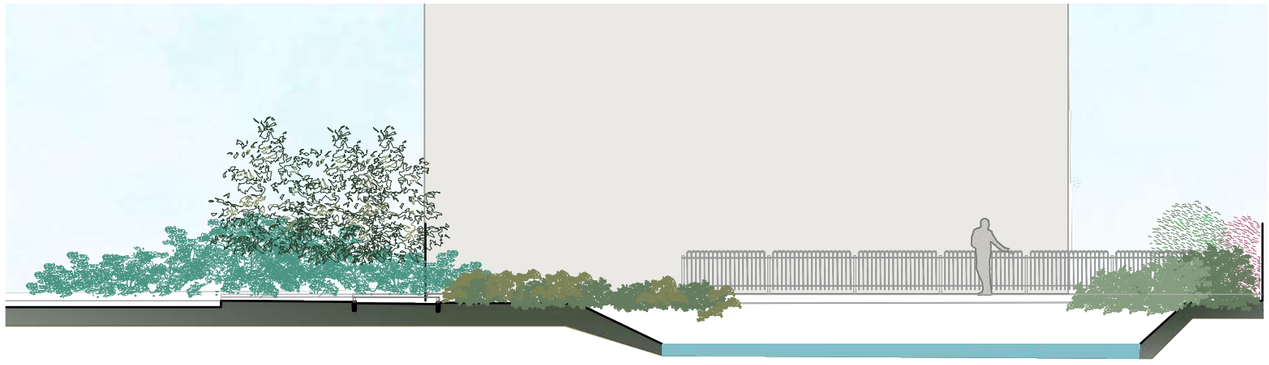

PJŪVIS P3-P3

KVAL. PATV. DOK. NR.	VILNIAUS PLANAS				Statinio projekto pavadinimas **VIEŠOSIOS ERDVĖS, ESANČIOS PRIE PASLAUGŲ IR PREKYBOS PASTATO JUODAJAME KELYJE 34, NAUJOSIOS VILNIOS SENIŪNIJOJE, VILNIUJE, SUTVARKYMO PROJEKTINIAI PASIŪLYMAI**		
A 1061	PV	L. Vileikienė	2022		Statinio numeris ir pavadinimas, dokumento pavadinimas		Laida
KR. 24	Arch.	M. Dauderytė-Mazūrienė	2022		**PJŪVIAI P2-P2, P3-P3**		0
	Arch.	I. Vigėlytė	2022				
LT	Statytojas ir (arba) užsakovas Vilniaus miesto savivaldybė				Dokumento žymuo VP 21-226-00-PP-BD- P2,P3	Lapas 1	Lapų 1

SUOLAS

Lauko suolas be atlošo. Gaminio matmenys:

ilgis ≤1600 mm

aukštis virš žemės ≤450 mm

Pagaminta iš metalizacijos būdu cinkuoto, kurio sluoksnis 50 – 80 µm, ir milteliniais dažais, kurio storis 80-120 µm, dengto plieno stačiakampių vamzdžių ir lakštų. Plieno klasė S235JR. Plieno spalva RAL 9004 (derinti su projekto vadovu, darbo projekto stadijoje).

Sėdimoji dalis gaminama iš tropinio kietmedžio Jatoba lentų, ilgis 500 mm, storis 33 mm. Lentos su plienine dalimi pritvirtintos nerūdijančio plieno tvirtinimo elementais. Montavimas ankeruojant -100 mm gylyje.

Pamatas armuoto betono C20/25 XC2, matmenys 500x200x500 mm, 2 vnt.

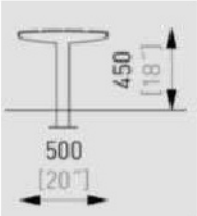

0	2022	
LAIDA	IŠLEIDIMO DATA	LAIDOS STATUSAS, KEITIMO PRIEŽASTIS (JEI TAIKOMA)

KVAL. PATV. DOK. NR.	VILNIAUS PLANAS			Statinio projekto pavadinimas VIEŠOSIOS ERDVĖS, ESANČIOS PRIE PASLAUGŲ IR PREKYBOS PASTATO JUODAJAME KELYJE 34, NAUJOSIOS VILNIOS SENIŪNIJOJE, VILNIUJE, SUTVARKYMO PROJEKTINIAI PASIŪLYMAI		
A 1061	PV	Lolita Vileikienė	[redacted]	Statinio numeris ir pavadinimas, dokumento pavadinimas		Laida
KR.24	Arch.	Modesta Dauderytė-Mazūrienė		SUOLAS		0
	Arch.	Ieva Vigėlytė				
LT	Statytojas ir (arba) užsakovas VILNIAUS MIESTO SAVIVALDYBĖ			Dokumento žymuo VP 21.226-00- PP–BD -MA	Lapas 1	Lapų 3

ŠIUKŠLIŲ DĖŽĖ (gaminys)

Betoninė šiukšlių dėžė yra gaminama iš betono C 40/50 klasės, kuri atitinka stiprumo reikalavimus pagal Europos standartą EN 206-1. Betono paviršius – pagal gamintojo rekomendaciją.

Šiukšliadėžės su cinkuoto plieno įdėklu.

plienas (markė S-235 JR), storis-4mm;

karštas cinkavimas ≤80 mkr, pasmėliavimas, dažymas milteliniu būdu;

Spalva: RAL 9004, 25% blizgumu;

TVIRTINIMAS: Betono pamatas C25/30. Tvirtinasi M10 ankeriais.

Matmenys orientaciniai:

- Aukštis – ≤850 mm
- Pagrindo plotis – ≤640 mm
- Šiukšliadėžės talpa – ≤95 l; su cinkuotu kibiru – ≤70 l.

0	2022	
LAIDA	IŠLEIDIMO DATA	LAIDOS STATUSAS, KEITIMO PRIEŽASTIS (JEI TAIKOMA)

KVAL. PATV. DOK. NR.	VILNIAUS PLANAS			Statinio projekto pavadinimas VIEŠOSIOS ERDVĖS, ESANČIOS PRIE PASLAUGŲ IR PREKYBOS PASTATO JUODAJAME KELYJE 34, NAUJOSIOS VILNIOS SENIŪNIJOJE, VILNIUJE, SUTVARKYMO PROJEKTINIAI PASIŪLYMAI		
A 1061	PV	Lolita Vileikienė	[redacted]	Statinio numeris ir pavadinimas, dokumento pavadinimas		Laida
24	Arch.	Modesta Dauderytė-Mazūrienė	[redacted]	ŠIUKŠLIŲ DĖŽĖS		0
	Arch.	Ieva Vigėlytė				
LT	Statytojas ir (arba) užsakovas VILNIAUS MIESTO SAVIVALDYBĖ			Dokumento žymuo VP 21.226-00-PP-BD- MA	Lapas 2	Lapų 3

APTVĖRIMAS (gaminys)

Pagamintas iš plieno, dažytas milteliniu būdu.

Spalva: RAL 9004, 25% blizgumu;

Tvirtinimas: Betono pamatas C25/30.

Matmenys orientaciniai:

- Aukštis ≤ 120 cm

Maumedžio mediena 15x3 cm

- Aukštis ≤ 90 cm

0	2022	
LAIDA	IŠLEIDIMO DATA	LAIDOS STATUSAS, KEITIMO PRIEŽASTIS (JEI TAIKOMA)

KVAL. PATV. DOK. NR.	VILNIAUS PLANAS			Statinio projekto pavadinimas VIEŠOSIOS ERDVĖS, ESANČIOS PRIE PASLAUGŲ IR PREKYBOS PASTATO JUODAJAME KELYJE 34, NAUJOSIOS VILNIOS SENIŪNIJOJE, VILNIUJE, SUTVARKYMO PROJEKTINIAI PASIŪLYMAI		
A 1061	PV	Lolita Vileikienė	[redacted]	Statinio numeris ir pavadinimas, dokumento pavadinimas		Laida
	Arch.	Modesta Dauderytė-Mazūrienė		APTVĖRIMAS		0
	Arch.	Ieva Vigėlytė				
LT	Statytojas ir (arba) užsakovas VILNIAUS MIESTO SAVIVALDYBĖ			Dokumento žymuo VP 21.226-00-PP-BD -MA	Lapas 3	Lapų 3

VILNIAUS PLANAS

VILNIUS

ŠVIESTUVAS

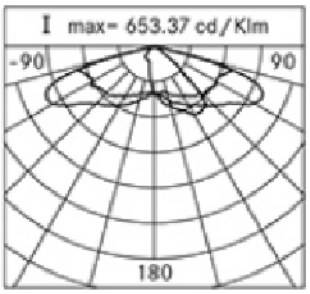

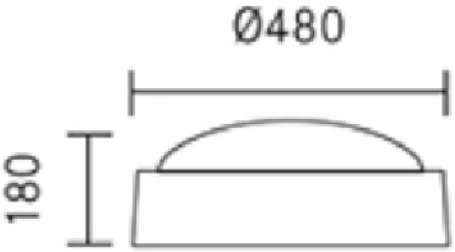

ANALOGAS

0	2022	
LAIDA	IŠLEIDIMO DATA	LAIDOS STATUSAS, KEITIMO PRIEŽASTIS (JEI TAIKOMA)

KVAL. PATV. DOK. NR.	VILNIAUS PLANAS			Statinio projekto pavadinimas VIEŠOSIOS ERDVĖS, ESANČIOS PRIE PASLAUGŲ IR PREKYBOS PASTATO JUODAJAME KELYJE 34, NAUJOSIOS VILNIOS SENIŪNIJOJE, VILNIUJE, SUTVARKYMO PROJEKTINIAI PASIŪLYMAI		
A 1061	PV	Lolita Vileikienė	[redacted]	Statinio numeris ir pavadinimas, dokumento pavadinimas		Laida
	Arch.	Modesta Dauderytė-Mazūrienė	[redacted]	ŠVIESTUVAS		0
	Arch.	Ieva Vigėlytė				
LT	Statytojas ir (arba) užsakovas VILNIAUS MIESTO SAVIVALDYBĖ			Dokumento žymuo VP 21.226-00-PP-BD-ŠV	Lapas 1	Lapų 1

VILNIAUS PLANAS

VILNIUS

VAIKŠČIOJIMO TRASA

ANALOGAS

0	2022					
LAIDA	IŠLEIDIMO DATA		LAIDOS STATUSAS, KEITIMO PRIEŽASTIS (JEI TAIKOMA)			
KVAL. PATV. DOK. NR.	VILNIAUS PLANAS			Statinio projekto pavadinimas VIEŠOSIOS ERDVĖS, ESANČIOS PRIE PASLAUGŲ IR PREKYBOS PASTATO JUODAJAME KELYJE 34, NAUJOSIOS VILNIOS SENIŪNIJOJE, VILNIUJE, SUTVARKYMO PROJEKTINIAI PASIŪLYMAI		
A 1061	PV	Lolita Vileikienė	[redacted]	Statinio numeris ir pavadinimas, dokumento pavadinimas		Laida
	Arch.	Modesta Dauderytė-Mazūrienė		VAIKŠČIOJIMO TRASA		0
	Arch.	Ieva Vigėlytė				
LT	Statytojas ir (arba) užsakovas VILNIAUS MIESTO SAVIVALDYBĖ			Dokumento žymuo VP 21.226-00-PP-BD-VT	Lapas 1	Lapų 1

VIZUALIZACIJOS

0	2022	
LAIDA	IŠLEIDIMO DATA	LAIDOS STATUSAS, KEITIMO PRIEŽASTIS (JEI TAIKOMA)

KVAL. PATV. DOK. NR.	VILNIAUS PLANAS			Statinio projekto pavadinimas VIEŠOSIOS ERDVĖS, ESANČIOS PRIE PASLAUGŲ IR PREKYBOS PASTATO JUODAJAME KELYJE 34, NAUJOSIOS VILNIOS SENIŪNIJOJE, VILNIUJE, SUTVARKYMO PROJEKTINIAI PASIŪLYMAI		
A 1061	PV	Lolita Vileikienė	[redacted]	Statinio numeris ir pavadinimas, dokumento pavadinimas		Laida
24	KR.AR.	Modesta Dauderytė-Mazūrienė		VIZUALIZACIJOS		0
	Arch.	Ieva Vigėlytė				
LT	Statytojas ir (arba) užsakovas VILNIAUS MIESTO SAVIVALDYBĖ			Dokumento žymuo VP 21.226-00-PP-BD-V	Lapas 1	Lapų 5

VILNIAUS
PLANAS
VILNIUS

VILNIAUS
PLANAS
VILNIUS

VILNIAUS MIESTO SAVIVALDYBĖS ADMINISTRACIJOS MIESTOVAIZDŽIO SKYRIUS

SĮ „Vilniaus planui“ 2021- Nr. A51- /21(3.3.2.26E-VMA)
info@vplanas.lt

DĖL VIEŠOSIOS ERDVĖS, ESANČIOS PRIE PASLAUGŲ IR PREKYBOS PASTATO JUODAJAME KELYJE 34, NAUJOSIOS VILNIOS SENIŪNIJOJE, SUTVARKYMO PROJEKTINIŲ PASIŪLYMŲ RENGIMO UŽDUOTIES

Informuojame, kad 2021 m. gruodžio 8 d. pritarta Viešosios erdvės, esančios prie paslaugų ir prekybos pastato Juodajame kelyje 34, Naujosios Vilnios seniūnijoje (toliau – Skveras), sutvarkymo projektinių pasiūlymų rengimo užduočiai (reg. Nr. A671-4/21(2.1.19-MVA)) (toliau – Užduotis). Užduotis parengta atsižvelgiant į Viešosios erdvės, esančios prie paslaugų ir prekybos pastato Juodajame kelyje 34, Naujosios Vilnios seniūnijoje, sutvarkymo projektinių pasiūlymų rengimo užduoties viešo susirinkimo, kuris įvyko 2021 m. lapkričio 16 d., nutartis. Įpareigojame SĮ „Vilniaus planas“ vadovautis Užduotimi, rengiant Skvero sutvarkymo projektinius pasiūlymus.

PRIDEDAMA:
Viešosios erdvės, esančios prie paslaugų ir prekybos pastato Juodajame kelyje 34, Naujosios Vilnios seniūnijoje, sutvarkymo projektinių pasiūlymų rengimo užduotis su priedu – 4 lapai.

L. e. skyriaus vedėjo pareigas Rūta Matonienė

Akvilė Myško-Žvinienė, tel. (8 5) 211 2395, akvile.zviniene@vilnius.lt

VILNIAUS MIESTO SAVIVALDYBĖS ADMINISTRACIJA

PRITARIU
Vyriausiasis miesto architektas

_____
(parašas)
20 __ m. _____ d.

VIEŠOSIOS ERDVĖS, ESANČIOS PRIE PASLAUGŲ IR PREKYBOS PASTATO JUODAJAME KELYJE 34, NAUJOSIOS VILNIOS SENIŪNIJOJE, SUTVARKYMO PROJEKTINIŲ PASIŪLYMŲ RENGIMO UŽDUOTIS

2021-12- A671 -

1. ORGANIZATORIUS
Vilniaus miesto savivaldybės administracijos Miestovaizdžio skyrius, Konstitucijos pr. 3, LT-09601 Vilnius.

2. DARBO OBJEKTAS
Viešoji erdvė prie paslaugų ir prekybos pastato Juodajame kelyje 34 (toliau – Skveras).

3. DARBO TIKSLAS
Parengti Skvero projektinius pasiūlymus, atsižvelgiant į bendruomenių pastabas bei pasiūlymus.

4. REIKALAVIMAI DARBUI
4.1. Pagal poreikį atlikti teritorijos tyrimus ir analizę pirminei tvarkymo koncepcijai ir projektinių pasiūlymų užduoties aptarimui su visuomene;
4.2. Parengti Skvero sutvarkymo projektinius pasiūlymus. Pateikti teritorijos sutvarkymo su gretima urbanistine aplinka schemą, viešosios erdvės sutvarkymo pagrindinį brėžinį (M1:500), esminių viešosios erdvės vietų detalizacijas, mažosios architektūros pavyzdžius, vizualizacijas ar eskizus;
4.3. Atlikti dendrologinius tyrimus ir pateikti išvadas bei rekomendacijas dėl esamų medžių ir krūmų išsaugojimo, šalinimo, genėjimo, formavimo ir t.t.. Atlikti medžių taksaciją bei grafinį vaizdavimą pagal pridedamą priedą;
4.4. Išsaugoti teritorijoje esančius brandžius medžius. Medžių pomedžiuose numatyti krūmų grupes, taip sukuriant vizualinį barjerą;
4.5. Įvertinti esamus susiklosčiusius pėsčiųjų ryšius teritorijoje.
4.6. Pateikti teritorijos apželdinimo planą ir projektuojamų želdinių (medžių, krūmų, žolinių augalų, lianų) rūšis, preliminarius kiekius, komponavimo būdus ir jų parinkimo motyvus. Pirmenybę teikti augalų rūšims, kurios gerina vietos biologinę įvairovę - medžiams, krūmų ir daugiamečių augalų plotams, veją projektuoti tik funkciškai tam pagrįstose vietos;

4.7. Gausų želdinimą (komponuojant ir visžalius želdinius) numatyti sklypo šiaurinėje dalyje, sukuriant gyvenamųjų namų gyventojams, kurių sklypai ribojasi su vystoma teritorija, privatumą;
4.8. Susidariusį paviršinio vandens perviršį teritorijoje esančiame tvenkinyje, numatyti nukreipti į miesto lietaus vandens nuotekų sistemą Tolimojoje gatvėje;
4.9. Įvertinus grunto sudėtį, teikti siūlymus dėl takų medžiagiškumo;
4.10. Pateikti teritorijos apšvietimo pasiūlymus. Numatyti saikingą apšvietimą, kuris tamsiuoju paros metu neakintų aplinkinėse teritorijose gyvenančių bendruomenės narių;
4.11. Pateikti pasiūlymus dėl teritorijos mažosios architektūros (suoliukų, šiukšliadėžių) sprendinių. Mažosios architektūros objektus numatyti toliau nuo gyvenamųjų teritorijų;
4.12. Periodiškai organizuoti susitikimus su Miestovaizdžio skyriumi;

5. **KITI REIKALAVIMAI**
5.1. Projektinius pasiūlymus pristatyti, vadovaujantis Vilniaus miesto savivaldybės administracijos direktoriaus 2018 m. rugsėjo 4 d. įsakymu Nr. Nr. 30-2934/18(2.1.1E-TD2) „Dėl Atskirųjų želdynų projektų, rengiamų Savivaldybės ir valstybinės žemės sklypuose, viešinimo tvarkos aprašo tvirtinimo“ nustatyta tvarka;
5.2. Per dvi savaites nuo rašto gavimo dienos susiderinti preliminarų projektavimo grafiką su Miestovaizdžio skyriumi;
5.3. Projektinius pasiūlymus suderinti Vilniaus miesto savivaldybės administracijos Miestovaizdžio skyriumi;
5.4. Parengti ir suderinti projektiniai pasiūlymai pateikiami Vilniaus miesto savivaldybės administracijos Miestovaizdžio skyriui - bylos (aiškinamasis raštas, grafinė dalis) – 1 vnt., CD (aiškinamasis raštas Word ir PDF formatu, grafinė dalis PDF formatu)– 1 vnt.

Grafinis/informacinis medžių žymėjimas plane ir medžių inventorizacijos lentelės sudėtis

VILNIUS

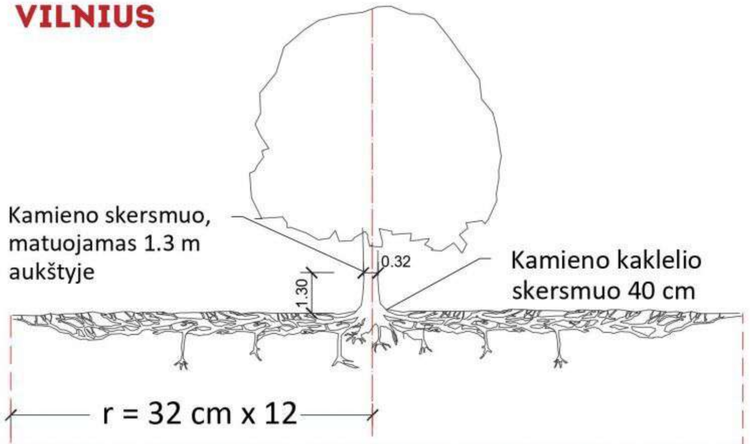

Šaknų apsaugos ploto apskaičiavimas:

Medžio kamieno Ø x 12 = saugomo šaknų ploto spindulys (r), atidedamas nuo medžio kamieno ašies

$S = \pi r^2$

SVARBU:

A. Gamtinėje medžio augimvietėje šaknų projekcija visuomet didesnė už lajos projekciją. Urbanizuotose teritorijose šaknų projekcija gali būti asimetriška ir mažesnė.

B. Parenkant projektinius sprendinius, būtina numatyti esamo šaknyno išsaugojimo priemones, nemažinant esamo šaknyno ploto. Mažinimo atveju - būtinas EAC arba ISA* arboristo vertinimas.

C. Projektuojant dangas lajos projekcijos plote, dangų atitraukimas skaičuojamas nuo kamieno kaklelio.

MEDŽIŲ LAJOS IR ŠAKNYNO PROJEKCIJOS ŽYMĖJIMAS BRĖŽINYJE

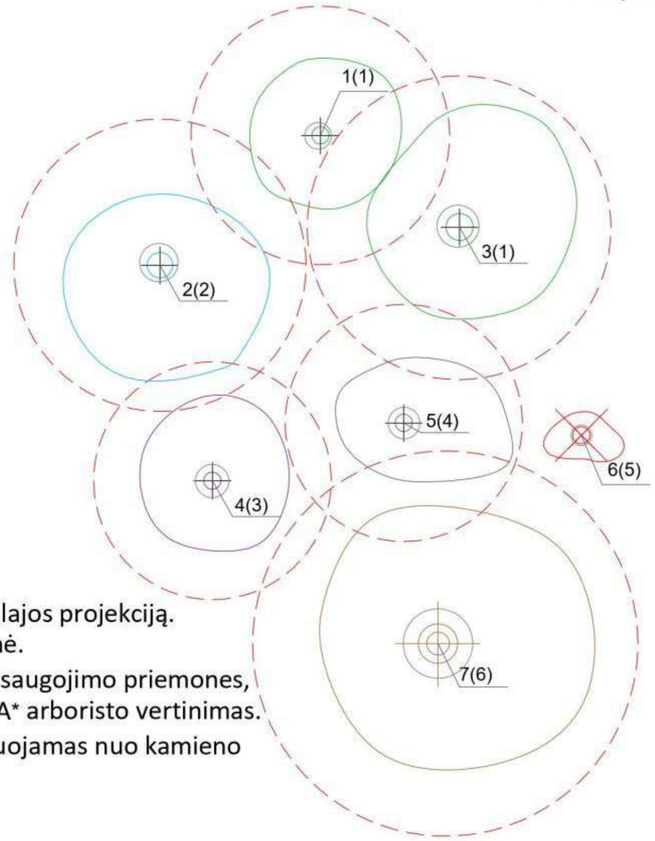

Medžio būklės indekso ženklai

1 - GEROS BŪKLĖS MEDIS
žymens spalva RGB - 23,181,44

2 - PATENKINAMOS BŪKLĖS MEDIS
žymens spalva RGB - 0,191,255

3 - NEPATENKINAMOS BŪKLĖS MEDIS
žymens spalva RGB - 147,39,143

4 - BLOGOS BŪKLĖS MEDIS
žymens spalva RGB - 99,100,102

5 - ŠALINAMAS MEDIS
žymens spalva RGB - 205,32,39

6 - SAUGOMO GAMTOS OBJEKTO STATUSĄ TURINTIS MEDIS
žymens spalva RGB - 176,108,59

Šaknų apsaugos ploto spindulys senoliams medžiams apskaičiuojamas kamieno Ø dauginant iš 15

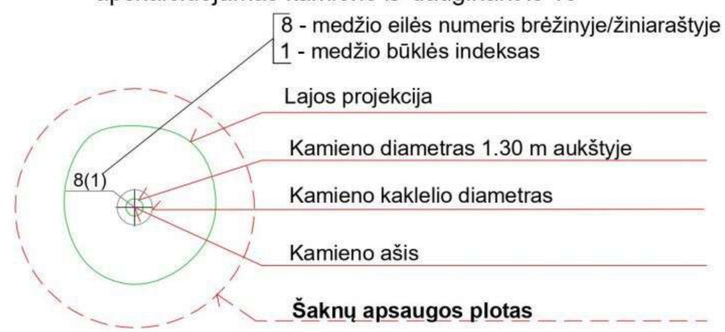

REIKALAVIMAI SAUGOMAM ŠAKNŲ PLOTUI:

1. Saugomo šaknų ploto koregavimas galimas tik su EAC arba ISA* sertifikuoto arboristo priežiūra, kiekviena situacija vertinama individualiai.
2. Statinių ir pastatų projektavimas ir statybos darbai judinant gruntą galimi tik pagal arboristo rekomendacijas, naudojant patvirtintas, medžio gerovę išsaugančias technologijas.
3. Saugomame šaknų plote draudžiama kelti ar žeminti esamo grunto lygį daugiau nei 5 cm.
4. Kasimo darbai vykdomi tik su kvalifikuoto arboristo priežiūra, rankiniu būdu ar naudojant oro kastuvą.
5. Saugomame šaknų plote draudžiama sandėliuoti statybines medžiagas ir gruntą, įvažiuoti mechanizuotomis transporto priemonėmis ar jas ten statyti.
6. Saugomas šaknų plotas aptveriamas apsaugine, ne žemesne kaip 2 m. aukščio tvora su įspėjamaisiais ženklais. Tvora privalo likti visų darbų metu, net jei dalis darbų patenka į šią zoną.

* EAC - Europos arboristikos tarybos (European Arboricultural Council (EAC)) sertifikatas – European Tree Worker (ETW), ISA - Tarptautinės arboristikos draugijos sertifikatas (International Society of Arboriculture (ISA))

Pastaba 1: Jei medžių šalinimas yra numatytas DP, pažymimas šių medžių šaknų saugojimo plotas plane bei kamieno kaklelio diametras.
Pastaba 2: Rengiant topo nuotrauką, atliekama medžių taksacija su tikslia medžio kamieno ašies vieta.
Pastaba 3: Numatant medžių (išskyrus invazines rūšis) kirtimą, taikomas adekvatus kompensavimas naujais želdiniais - kertamo medžio diametras kompensuojamas tokia pat sodinamų medžių diametrų suma, papildomai numatoma galimybė kompensuoti krūmų masyvais, kur 1 cm medžio kamieno diametro yra tolygus 2 m^2 krūmų masyvo plotui (jei sodinami 60-80 cm sodinukai, 2-4 vnt/m^2 tankiu, priklausomai nuo augalo rūšies ir situacijos).
Pastaba 4: Saugomo gamtos objekto statusą turinčiam medžiui, šaknų apsaugos ploto spindulys (r) apskaičiuojamas kamieno Ø dauginant iš 15.

ŽELDINIŲ INVENTORIZACIJOS LENTELĖS PAVYZDYS

Nr. plane	Medžio rūšis lietuviškai	Medžio rūšis lotyniškai	Kamieno diametras cm 1.30 m aukštyje (cm)	Kamieno diametras ties kamieno kakleliu (cm)	Saugomo šaknų ploto spindulys (m)	Saugomas šaknų plotas (m^2)	Lajos projekcija nuo ašies Š,R,P,V kryptimis (m)	Medžio būklės indeksas 1, 2, 3, 4, 5	Siūlomos/būtinosios arboristinės/tvarkymo priemonės
1	**2**	**3**	**4**	**5**	**6**	**7**	**8**	**9**	**10**
8	Paprastasis klevas	Acer platanoides	32	40	3,84	46,30	3; 4,3; 5; 3,4	1	Formuojamasis genėjimas

DETALŪS METADUOMENYS	
Dokumento sudarytojas (-ai)	Vilniaus miesto savivaldybė 188710061, Konstitucijos pr. 3, LT-09601, Vilnius
Dokumento pavadinimas (antraštė)	VIEŠOSIOS ERDVĖS, ESANČIOS PRIE PASLAUGŲ IR PREKYBOS PASTATO JUODAJAME KELYJE 34, NAUJOSIOS VILNIOS SENIŪNIJOJE, SUTVARKYMO PROJEKTINIŲ PASIŪLYMŲ RENGIMO UŽDUOTIS
Dokumento registracijos data ir numeris	2021-12-08 Nr. A671-4/21(2.1.19-MVA)
Dokumento gavimo data ir dokumento gavimo registracijos numeris	–
Dokumento specifikacijos identifikavimo žymuo	ADOC-V1.0
Parašo paskirtis	Pasirašymas
Parašą sukūrusio asmens vardas, pavardė ir pareigos	Mindaugas Pakalnis, Vilniaus miesto savivaldybės administracijos vyriausiasis architektas, Administracijos direktorius
Sertifikatas išduotas	MINDAUGAS,PAKALNIS LT
Parašo sukūrimo data ir laikas	2021-12-08 08:36:00 (GMT+02:00)
Parašo formatas	XAdES-T
Laiko žymoje nurodytas laikas	2021-12-08 08:36:13 (GMT+02:00)
Informacija apie sertifikavimo paslaugų teikėją	EID-SK 2016, AS Sertifitseerimiskeskus EE
Sertifikato galiojimo laikas	2020-11-03 20:19:13 – 2025-11-02 23:59:59
Informacija apie būdus, naudotus metaduomenų vientisumui užtikrinti	"Registravimas" paskirties metaduomenų vientisumas užtikrintas naudojant "RCSC IssuingCA, VI Registru centras - i.k. 124110246 LT" išduotą sertifikatą "Dokumentų valdymo sistema Avilys, Vilniaus miesto savivaldybės administracija, į,k.188710061 LT", sertifikatas galioja nuo 2018-12-27 14:17:37 iki 2021-12-26 14:17:37
Pagrindinio dokumento priedų skaičius	1
Pagrindinio dokumento pridedamų dokumentų skaičius	–
Pridedamo dokumento sudarytojas (-ai)	–
Pridedamo dokumento pavadinimas (antraštė)	–
Pridedamo dokumento registracijos data ir numeris	–
Programinės įrangos, kuria naudojantis sudarytas elektroninis dokumentas, pavadinimas	Dokumentų valdymo sistema „Avilys“, versija 3.5.51
Informacija apie elektroninio dokumento ir elektroninio (-ių) parašo (-ų) tikrinimą (tikrinimo data)	Atitinka specifikacijos keliamus reikalavimus. Visi dokumente esantys elektroniniai parašai galioja (2021-12-08 08:37:11)
Paieškos nuoroda	–
Papildomi metaduomenys	Nuorašą suformavo 2021-12-08 08:37:11 Dokumentų valdymo sistema „Avilys“

DETALŪS METADUOMENYS	
Dokumento sudarytojas (-ai)	Vilniaus miesto savivaldybė 188710061, Konstitucijos pr. 3, LT-09601, Vilnius
Dokumento pavadinimas (antraštė)	DĖL VIEŠOSIOS ERDVĖS, ESANČIOS PRIE PASLAUGŲ IR PREKYBOS PASTATO JUODAJAME KELYJE 34, NAUJOSIOS VILNIOS SENIŪNIJOJE, SUTVARKYMO PROJEKTINIŲ PASIŪLYMŲ RENGIMO UŽDUOTIES
Dokumento registracijos data ir numeris	2021-12-08 Nr. A51-124532/21(2.1.19-MVA)
Dokumento gavimo data ir dokumento gavimo registracijos numeris	–
Dokumento specifikacijos identifikavimo žymuo	ADOC-V1.0
Parašo paskirtis	Pasirašymas
Parašą sukūrusio asmens vardas, pavardė ir pareigos	Rūta Matonienė, L. e. Miestovaizdžio skyriaus vedėjo pareigas, Miestovaizdžio skyrius
Sertifikatas išduotas	RŪTA,MATONIENĖ LT
Parašo sukūrimo data ir laikas	2021-12-08 16:58:22 (GMT+02:00)
Parašo formatas	XAdES-T
Laiko žymoje nurodytas laikas	2021-12-08 16:58:36 (GMT+02:00)
Informacija apie sertifikavimo paslaugų teikėją	EID-SK 2016, AS Sertifitseerimiskeskus EE
Sertifikato galiojimo laikas	2020-02-02 19:06:16 – 2025-01-31 23:59:59
Informacija apie būdus, naudotus metaduomenų vientisumui užtikrinti	"Registravimas" paskirties metaduomenų vientisumas užtikrintas naudojant "RCSC IssuingCA, VI Registru centras - i.k. 124110246 LT" išduotą sertifikatą "Dokumentų valdymo sistema Avilys, Vilniaus miesto savivaldybės administracija, į,k.188710061 LT", sertifikatas galioja nuo 2018-12-27 14:17:37 iki 2021-12-26 14:17:37
Pagrindinio dokumento priedų skaičius	1
Pagrindinio dokumento pridedamų dokumentų skaičius	–
Pridedamo dokumento sudarytojas (-ai)	–
Pridedamo dokumento pavadinimas (antraštė)	–
Pridedamo dokumento registracijos data ir numeris	–
Programinės įrangos, kuria naudojantis sudarytas elektroninis dokumentas, pavadinimas	Dokumentų valdymo sistema „Avilys“, versija 3.5.51
Informacija apie elektroninio dokumento ir elektroninio (-ių) parašo (-ų) tikrinimą (tikrinimo data)	Atitinka specifikacijos keliamus reikalavimus. Visi dokumente esantys elektroniniai parašai galioja (2021-12-08 17:09:03)
Paieškos nuoroda	–
Papildomi metaduomenys	Nuorašą suformavo 2021-12-08 17:09:03 Dokumentų valdymo sistema „Avilys“