IŠSKYRUS

LA PERLA
LA PERLA

TRA
VEL
THE
WORLD
ROTUŠĚ

hello
LOCAL FOOD

JOLAIKINIO MENO CENTRAS
MV Group
Logistics
TRAVEL THE WORLD

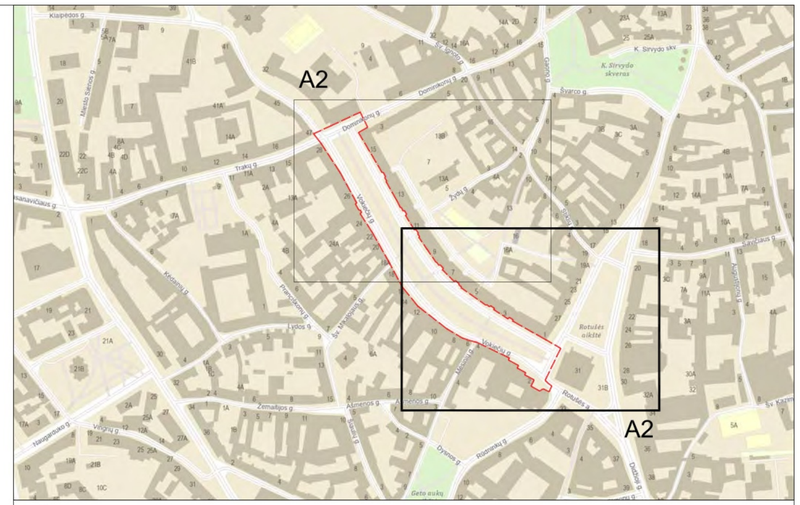

Š

Situacijos schema M 1:5000

Eksplikacija

- Projektavimo užduotyje sutarta darbo riba (siūloma plėsti)
- Papildomai išplėsta projektavimo darbų riba
- Gatvės raudonoji linija
- Sklypų ribos

Želdynai

- Esamo medžio kamienas
- Esamo medžio lajos projekcija
- Geros būklės medis
- Patenkinamos būklės medis
- Prastos būklės medis
- 53 Medžio numeris
- Naujai sodinamas medis
- Tankūs želdynai
- Minkšti medžių pomedžiai su želdynais
- Vazonų eilė

Dangos

- Vilniaus senamiesčio vertingoji savybė – akmens trinkelių grindinys. Projektuojami tvarkybos darbai
- Tamsaus atspalvio granito trinkelės
- Saugomas dangos tipas.Tamsaus atspalvio granito trinkelės
- Šviesaus atspalvio granito trinkelės su buvusių pastatų sienų jamžinimu

Eismas

- Važiuojamoji gatvės dalis
- Važiuojamoji gatvės dalis, atskirta žymėjimu dangoje
- Važiuojamoji gatvės dalis tik viešajam transportui
- Automobilių stovėjimo vieta
- Prekių išsikrovimo vieta
- Šiukšliavežės aptarnavimo zona

Mažoji architektūra

- Suoliukas
- Kiti viešosios erdvės baldai
- Eismo atskirimo objektai
- Šviestuvai
- Dviračių stovai
- Miesto informacinės sistemos stendas
- Lauko reklamos įrenginys
- Parkomatas
- Karalienės Barboros skulptūra
- Fontanas
- Laiptuotas suolas
- Stotelės stoginė
- K2 Požeminių konteinerių vieta
- Požeminio lietaus vandens rezervuaro vieta

Stambaus mastelio topografinių planų derinimo viešoje elektroninėje paslaugoje (TIIIS) topografinio plano teritorijai suteiktas numeris ir data.	Data	Suteiktas Nr.
	2021 10 05	TIIIS1-20210828-016776

Kvalif. Nr.	Pareigos	V.Pavardė	Parašas	Lino Žilinsko individuali veikla Tel.: +370 698 58240, el. p.: geotiese@gmail.com, www.geotiese.lt
1GKV-585	Geodezininkas	L.Žilinskas	[redacted]	
				Objekto pavadinimas Vokiečių g., Vilnius
Tikslumo klasė B: Horizontalus-0.04m Vertikalus-0.04m				
Mastelis	Data	Užsakymo Nr.	Lapų sk.	
M1:500	2021 07 22	–	2/2	TOPOGRAFINIS PLANAS
Koordinačių sistema: LKS-94		Aukščių sistema: LAS07		Topografinio plano tipas: pilno turinio

Atestato Nr.					Projekto pavadinimas		
	ATODANGOS	UAB "ATODANGOS"	UAB "Atodangos" Į.k. 221591590 Maironio g. 11 LT-01124 Vilnius www.atodangos.lt		Vokiečių gatvės Vilniuje statybos projekto projektiniai pasiūlymai		
A1014, 0817	PV	R. Zilinskas		2022			
	aimm		MB "IMM architektai" Į.k. 305596023 Šv. Stepono g. 32-13 LT-01312 Vilnius info@aimm.lt		Dokumento pavadinimas		Laida
A2086	Arch	I. Račkauskas		2022	Sklypo planas M 1:500		0
	Arch	M. Glodenis		2022			
	Arch	M. Kauzonas		2022	Dokumento žymuo	Lapas	Lapų
LT	Statytojas Vilniaus miesto savivaldybės administracija				AIMM22_01-1-R-PP-B-1	1	2

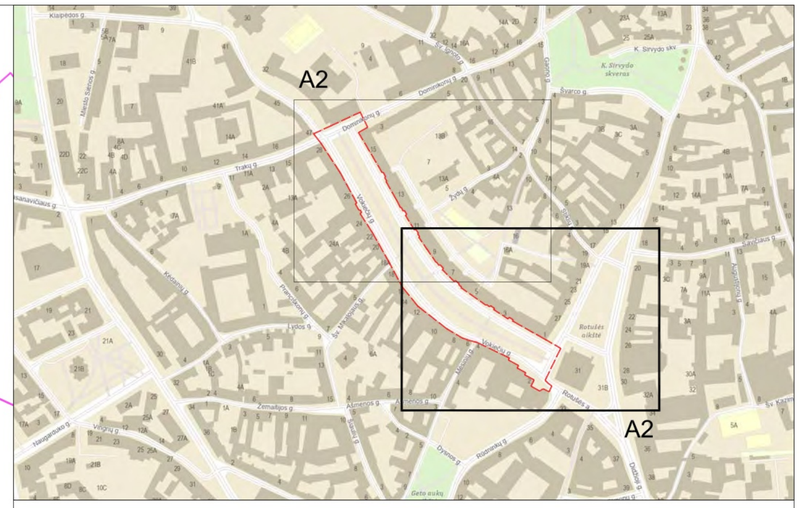

Situacijos schema M 1:5000

Eksplikacija

- Projektavimo užduotyje sutarta darbo riba (siūloma plėsti)
- Papildomai išplėsta projektavimo darbų riba
- Gatvės raudonoji linija
- Sklypų ribos

Želdynai

- Esamo medžio kamienas
- Esamo medžio lajos projekcija
- Geros būklės medis
- Patenkinamos būklės medis
- Prastos būklės medis
- 53 Medžio numeris
- Naujai sodinamas medis
- Tankūs želdynai
- Minkšti medžių pomedžiai su želdynais
- Vazonų eilė

Dangos

- Vilniaus senamiesčio vertingoji savybė – akmens trinkelių grindinys. Projektuojami tvarkybos darbai
- Tamsaus atspalvio granito trinkelės
- Saugomas dangos tipas.Tamsaus atspalvio granito trinkelės
- Šviesaus atspalvio granito trinkelės su buvusių pastatų sienų jamžinimu

Eismas

- Važiuojamoji gatvės dalis
- Važiuojamoji gatvės dalis, atskirta žymėjimu dangoje
- Važiuojamoji gatvės dalis tik viešajam transportui
- Automobilių stovėjimo vieta
- Prekių išsikrovimo vieta
- Šiukšliavežės aptarnavimo zona

Mažoji architektūra

- Suoliukas
- Kiti viešosios erdvės baldai
- Eismo atskirimo objektai
- Šviestuvai
- Dviračių stovai
- Miesto informacinės sistemos stendas
- Lauko reklamos įrenginys
- Parkomatas
- Karalienės Barboros skulptūra
- Fontanas
- Laiptuotas suolas
- Stotelės stoginė
- K2 Požeminių konteinerių vieta
- Požeminio lietaus vandens rezervuaro vieta

Stambaus mastelio topografinių planų derinimo viešoje elektroninėje paslaugoje (TIIIS) topografinio plano teritorijai suteiktas numeris ir data.	Data	Suteiktas Nr.
	2021 10 05	TIIIS1-20210828-016776

Kvalif. Nr.	Pareigos	V.Pavardė	Parašas	Lino Žilinsko individuali veikla Tel.: +370 698 58240, el. p.: geotiese@gmail.com, www.geotiese.lt
1GKV-585	Geodezininkas	L.Žilinskas	[redacted]	
				Objekto pavadinimas Vokiečių g., Vilnius
Tikslumo klasė B: Horizontalus-0.04m Vertikalus-0.04m				
Mastelis	Data	Užsakymo Nr.	Lapų sk.	
M1:500	2021 07 22	–	2/2	TOPOGRAFINIS PLANAS
Koordinačių sistema: LKS-94		Aukščių sistema: LAS07		Topografinio plano tipas: pilno turinio

Atestato Nr.					
	UAB "ATODANGOS"	UAB "Atodangos" Į.k. 221591590 Maironio g. 11 LT-01124 Vilnius www.atodangos.lt			**Projekto pavadinimas** Vokiečių gatvės Vilniuje statybos projekto projektiniai pasiūlymai
A1014, 0817	PV	R. Zilinskas		2022	
	aimm	MB "IMM architektai" Į.k. 305596023 Šv. Stepono g. 32-13 LT-01312 Vilnius info@aimm.lt			**Dokumento pavadinimas** Sklypo planas M 1:500 — Laida: 0
A2086	Arch	I. Račkauskas		2022	
	Arch	M. Glodenis		2022	
	Arch	M. Kauzonas		2022	**Dokumento žymuo** AIMM22_01-1-R-PP-B-1 — Lapas: 2 — Lapų: 2
LT	**Statytojas** Vilniaus miesto savivaldybės administracija				

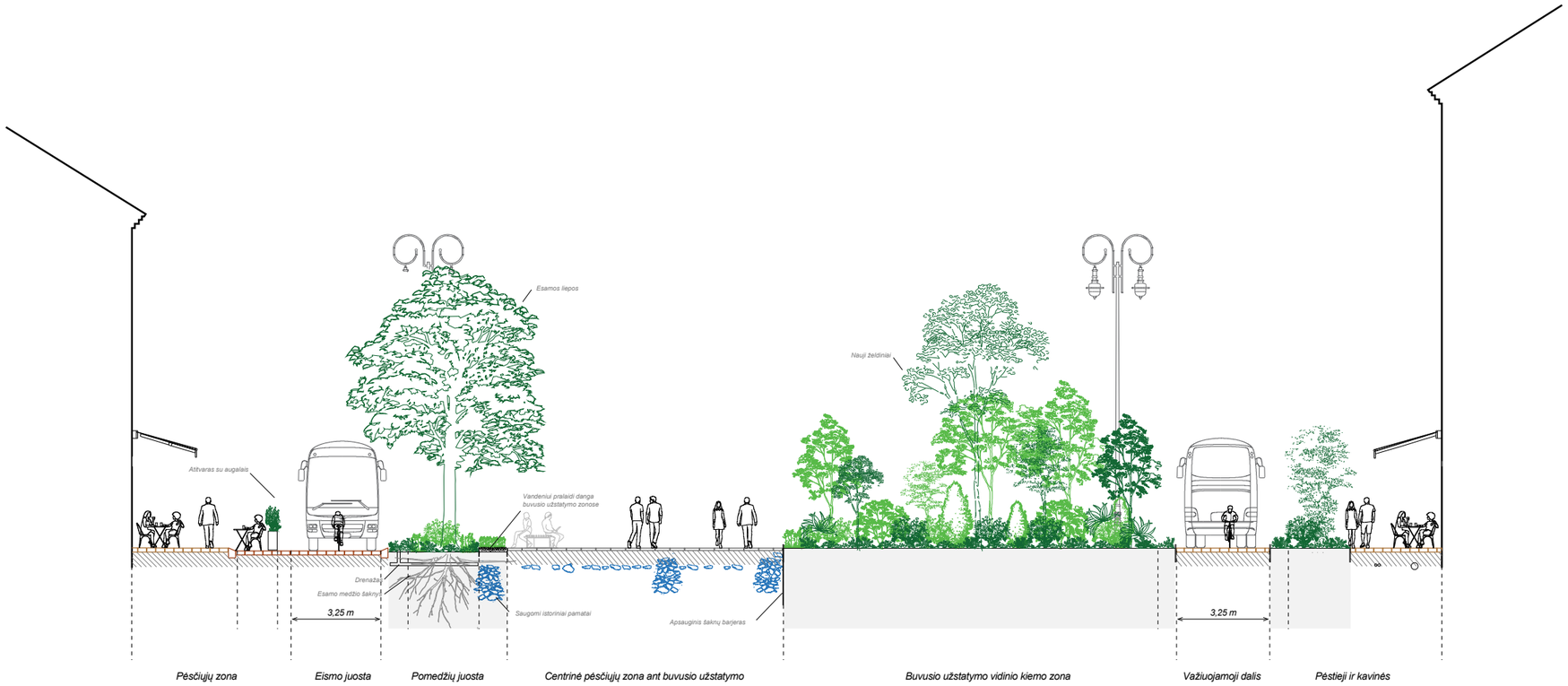

Atestato Nr.	ATODANGOS	UAB "ATODANGOS"		UAB "Atodangos" Į.k. 221591590 Maironio g. 11 LT-06104 Vilnius www.atodangos.lt	**Projekto pavadinimas** Vokiečių gatvės Vilniuje statybos projekto projektiniai pasiūlymai	
A1014, 0817	PV	R. Zilinskas		2022		
	aimm			MB "IMM architektai" Į.k. 305596023 Šv. Stepono g. 32-13 LT-01312 Vilnius info@aimm.lt	**Dokumento pavadinimas** Pjūvis A-A M 1:200	Laida 0
A2086	Arch	I. Račkauskas		2022		
	Arch	M. Glodenis		2022		
	Arch	M. Kauzonas		2022	**Dokumento žymuo** AIMM22_01-1-R-PP-B-2	Lapas 1 / Lapų 1
LT	**Statytojas** Vilniaus miesto savivaldybės administracija					